



dracma

A R Q U E O L O G I A

MEMÒRIA D'INTERVENCIÓ ARQUEOLÒGICA AL SOLAR DEL CARRER MARQUÈS DE BARBERÀ 16T DE BARCELONA

037/2013

Xavier Font Segura



- 1.- Fitxa de l'element
- 2.- Situació de la intervenció
- 3.- Marc geogràfic i geològic
- 4.- Les intervencions anteriors i les notícies històriques
- 5.- Recerca d'arxiu
 - 5.1.- Descripció
 - 5.2.- Interpretació
- 6.- Les motivacions de la intervenció i els objectius
- 7.- La metodologia emprada
- 8.- Els treballs realitzats:
 - 8.1.- Descripció
 - 8.2.- Interpretació
- 9.- El material arqueològic recuperat. Valoració, estadístiques i catàleg dels materials representatius
- 10.- Conclusions: interpretació de la intervenció i l'emplaçament històric
- 11.- Bibliografia i altres recursos
- 12.- Documentació d'arxiu

ANNEXES:

- I.- Inventari dels materials arqueològics
- II.- Planimetries:
 - Plànol situació
 - Planta general de la intervenció
 - Planes detallades dels elements representatius
 - Seccions i alçats
- III.- Làmines del material representatiu
- IV.- Imatges
- V.- Fitxes UE



1. Fitxa de l'element.

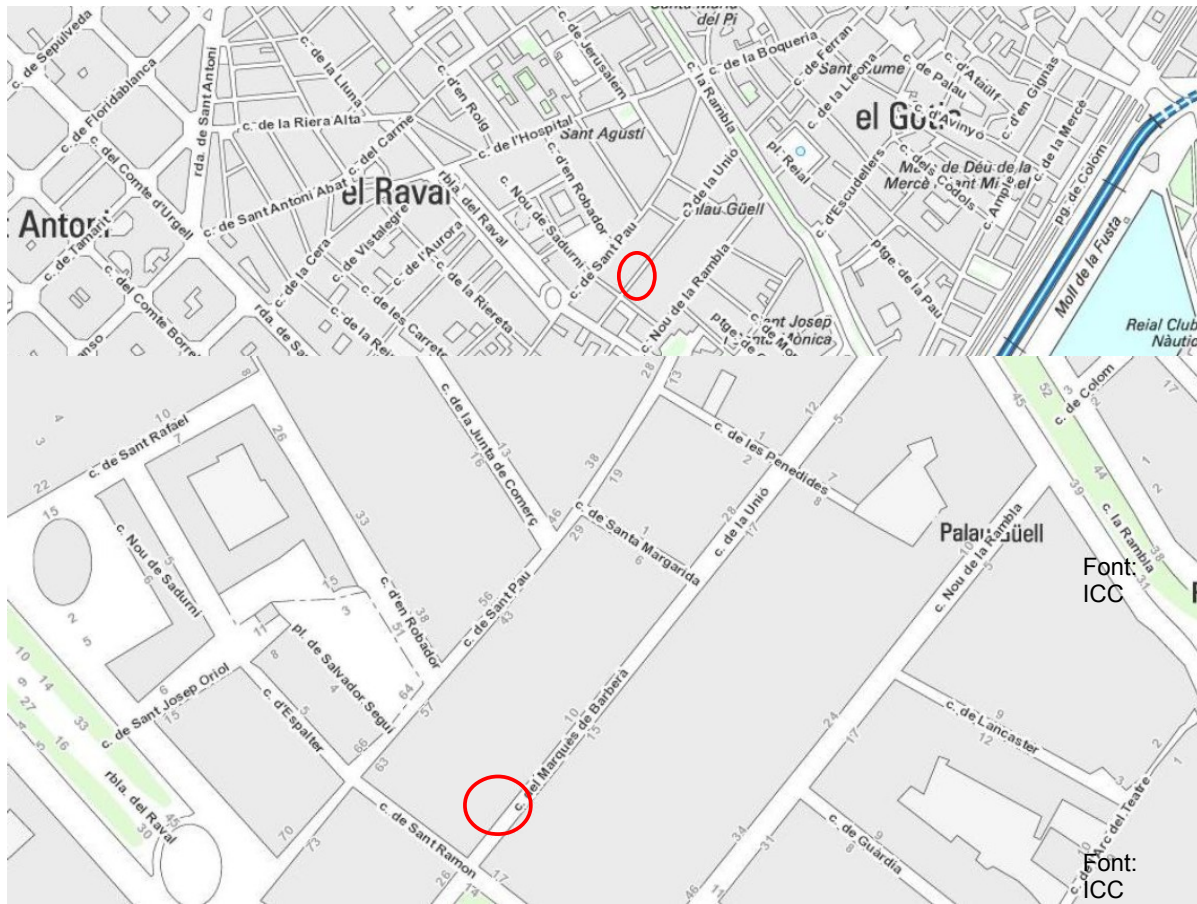
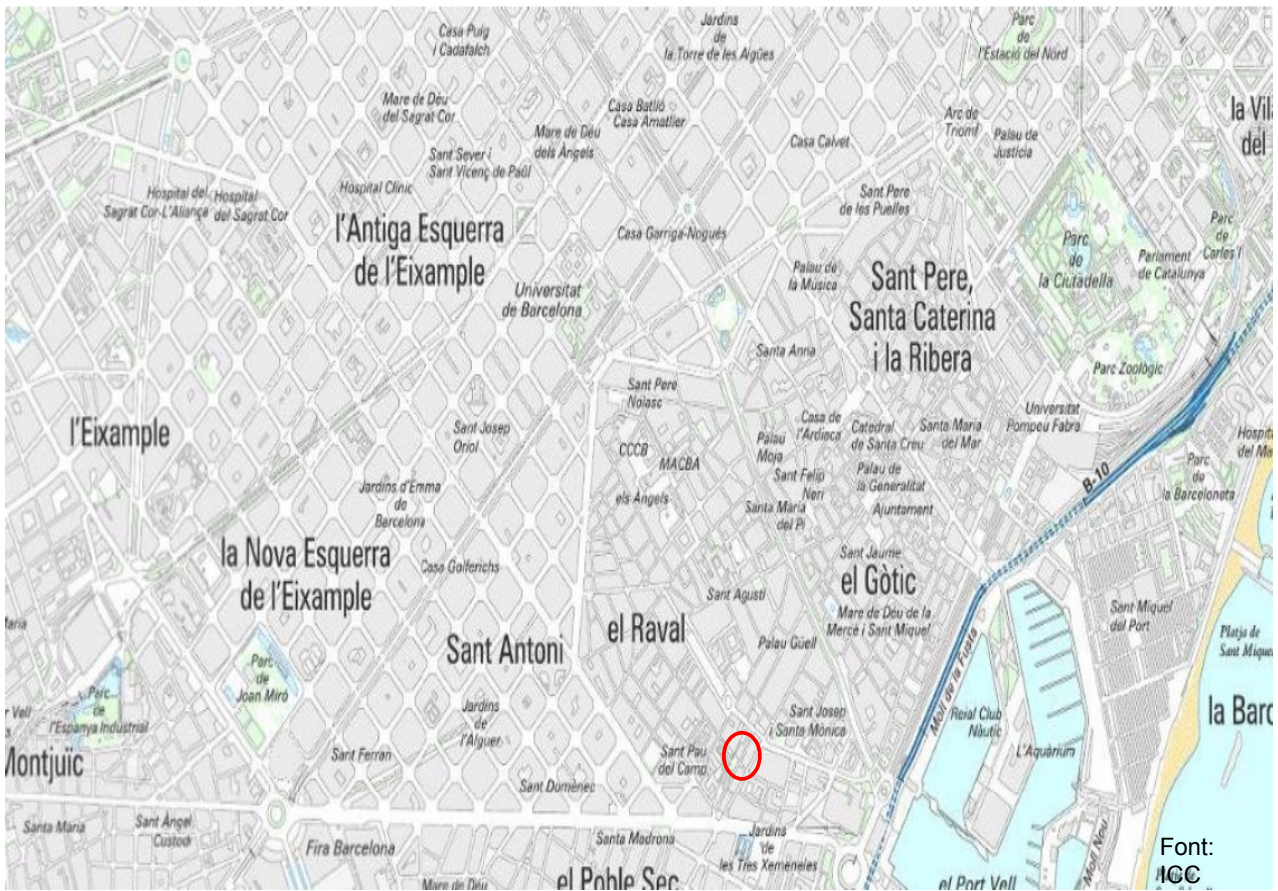
- Nom del Jaciment: Marquès de Barberà, 16T
- Adreça: Marquès de Barberà, 16T
- Codi de la intervenció: 037/13
- Tipus de Jaciment: espai industrial
- Cronologia: segle XVIII-XX
- Terme Municipal: Barcelona (Barcelonès).
- Coordenades U.T.M: ETRS89 4307650-4581069
- Altitud: 6,02 m snm
- Promotor: Fundació Valdejuli
- Direcció dels treballs: Xavier Font Segura
- Recerca documental i d'arxiu: Maria Carme Carmona

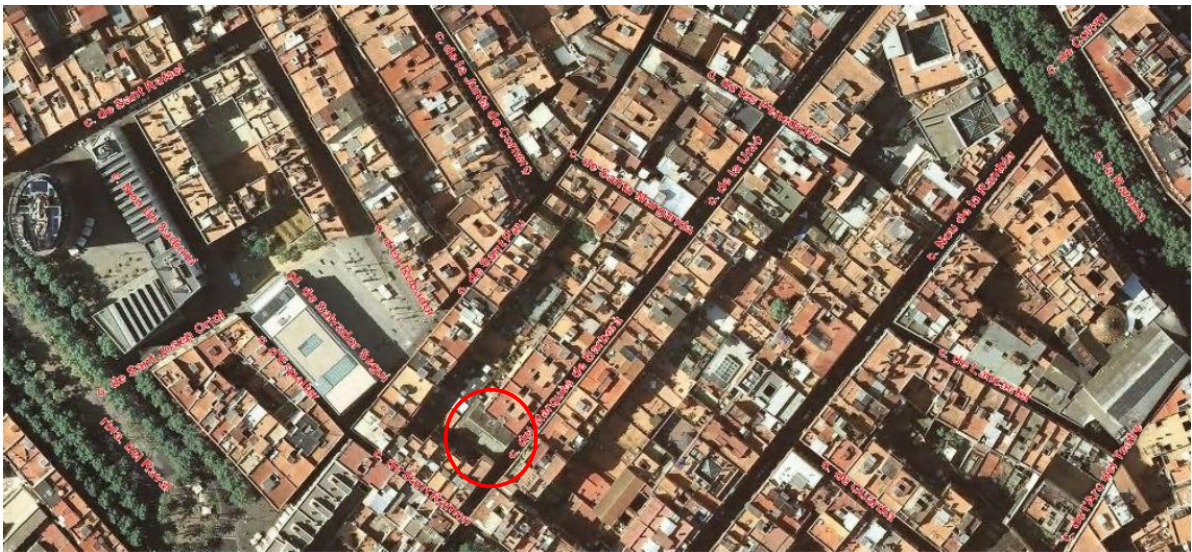
2.- Situació de la intervenció

La intervenció es va portar a terme entre l'11 de juny i el 12 de juliol en el subsòl de la nau que es troba al carrer Marqués de Barberà número 16T, al barri del Raval, al districte de Ciutat Vella.



Font:
ICC





Font:
ICC

3.- Marc geogràfic i geològic

Com ja hem comentat el jaciment es troba al barri del Raval, un dels quatre barris que conformen el districte de Ciutat Vella i el més desament poblat de tots ells. Els límits administratius del Raval voregen les vies del Carrer de Pelai, La Rambla, la Plaça del Portal de la Pau, Moll de les Drassanes, Moll de Barcelona, Plaça de les Drassanes, Avinguda del Paral·lel, Ronda de Sant Pau, Ronda de Sant Antoni i Plaça de la Universitat.

La ciutat de Barcelona es troba situada en una plataforma lleugerament inclinada entre el riu Llobregat i el riu Besòs. Al nord-oest limita amb la serra de Collserola i al sud-est amb la línia de la costa. El barri del Raval es troba molt a prop d'aquesta línia de costa que ha marcat de forma important la seva ocupació i la seva història.

Sembla ser que entre el IX i el VI mil·lenni a.C. es va formar una llacuna litoral, que rebria el nom d'estany Cagalell. Aquesta llacuna es va formar per l'aportació de sorres per part dels corrents marins, que conformaren una barrera allargada i paral·lela a la costa.

L'estany hauria ocupat bona part de l'actual territori del Raval, ubicant-se aproximadament entre el Paral·lel, carrer Sant Pau, carrer Nou de Sant Francesc i Passeig de Colom. A banda, l'estany rebia les aportacions de torrents i rieres com la riera de Valldonzella, el torrent del Bargalló o el torrent de la Creu d'en Malla.

Tot i la presència d'importants restes prehistòriques a la zona del Raval, aquests terrenys no deuen

resultar massa atractius en èpoques posteriors i, a partir de l'època romana, el que trobem són espais de pas. Aquest paisatge serà, en aquests primers moments d'ocupació del territori, un lloc destinat a hortes que anirien guanyant terreny a un estany en clar retrocés que arribaria fins ben entrat el segle XIII.

4.- Les notícies històriques i les intervencions anteriors

Pel que sembla, fins aquest moment no s'havien realitzat intervencions en el solar de l'edifici que ens ocupa. Tot i així les troballes realitzades en intervencions properes han estat prou importants.

Com ja hem comentat són nombroses les troballes d'època prehistòrica. A la **Caserna de Sant Pau del Camp (Carrer Sant Pau, 92)**¹, s'han pogut documentar diferents fases d'ocupació. La primera fase es situa cronològicament en el Neolític Antic i estava definida per un conjunt de 24 enterraments del Neolític Postcardial i un Neolític Mig i diverses estructures d'hàbitat -nou sitges i vint-i-sis estructures de combustió o fogars-. Del Bronze Inicial es van documentar 8 estructures de combustió i cinc estructures d'emmagatzematge.

Al **número 4 del Carrer Marquès de Barberà**², una intervenció arqueològica va permetre documentar restes d'època prehistòrica, segurament relacionades amb el jaciment neolític de Sant Pau del Camp. Aquests materials no es van poder relacionar amb cap tipus d'estructura ni nivell d'ocupació.

A escassos metres del jaciment que ens ocupa, en el solar del **carrer d'Espalter, 1b-11**^{3 4}, es van poder localitzar nombroses restes arqueològiques, dins un ventall cronològic que transcorre des del neolític mig fins a època contemporània. Pel que fa a la prehistòria, cal destacar que, les estructures documentades, pertanyen a dos períodes clarament diferenciats: Neolític Mig i Bronze Antic. Aquestes restes són força variades i estarien relacionades amb espais de producció agrària, d'habitació i d'enterrament.

En general podem dir que les restes d'època prehistòrica aparegudes, dibuixen un important conjunt arqueològic al cor del barri del Raval, delimitat pels carrers de la Reina Amàlia, la Rambla del Raval, l'església de Sant Pau del Camp, i els carrers Robador i Espalter. L'àmbit del present projecte (carrer del Marquès de Barberà) es situa al centre d'aquest important conjunt prehistòric.

Pel que fa a l'època romana aquesta zona, com ja hem comentat, tot i no formar part directa del nucli urbanitzat, sí formava part de l'ager de la ciutat. En base a això s'ha trobat, a la zona de Sant Pau, restes d'una vil·la i una necròpolis romana amb 34 tombes d'inhumació datades entre els segle IV i el

1 Carta arqueològica de Barcelona (<http://cartaarqueologica.bcn.cat/989>)

2 Carta arqueològica de Barcelona (<http://cartaarqueologica.bcn.cat/595>)

3 Carta arqueològica de Barcelona (<http://cartaarqueologica.bcn.cat/350>)

4 Carta arqueològica de Barcelona (<http://cartaarqueologica.bcn.cat/2900>)



VI dC.

Durant l'època medieval, també es trobava fora del nucli urbà i va estar destinada a camps de conreu tal i com s'ha pogut constatar amb la localització de 4 sitges, diverses fosses de marcat caràcter agropecuari i tres pous d'aigua.

Tot i així es comença a construir algun edifici a la zona del Raval, però relacionat amb activitats o establiments fora del nucli urbà que són necessaris però que molesten o són poc desitjables (com hospitals o leproseria, carnisseries, ...) a més de convents o edificis religiosos que arribaran a dominar bona part del territori fins a la desamortització al segle XIX.

La trama medieval doncs, s'estableix a partir del carrer Hospital i Tallers a més del nucli de Sant Pau.

Durant els segles XVI i XVII, aquesta territori continuarà destinat sobretot a tasques de caràcter agrari. A la intervenció portada a terme entre els carrers Sant Pau, Espalter, Sant Josep Oriol i la Plaça de Salvador Seguí s'ha pogut identificar nombroses rases de camp de conreu, retalls, forats de pal, fosses, una sinya i 4 sitges que posen de manifest un ús agropecuari de la zona també durant l'època moderna.

Serà a finals del segle XVII quan es produirà l'inici de la urbanització del Raval, per tal de marcar un ordre dins un espai que es començava a poblar amb espais industrials i habitatges pels obrers.

Les indústries van començar a instal·lar-se enmig d'horts, convents i cases gremials. La prohibició d'importar teixits estampats de l'any 1718 va afavorir l'aparició de la indústria manufacturera. Entre 1770 i 1840 es va dur a terme la industrialització definitiva del barri del Raval. Entre els anys 1783 i 1785, s'hi va instal·lar la indústria Erasme Gònima i es va aixecar la fàbrica de teixits, filats i estampats més gran del seu temps.

Entrat el segle XIX tenim un panorama industrial molt interessant. En 1829 les fàbriques es repartien en dues gran àrees a la ciutat: a la Ribera i al Raval. A la primera tenim registrats "16 filatures, 104 empreses de tissatge amb 1603 telers i 48 indianaires amb 278 taules d'estampar sobretot al bac. Al Raval, els fabricants eren 74 i disposaven de 2443 telers i 657 màquines de filar; hi havia pocs indianaires." ⁵

Les indústries tèxtils de filats i teixits cada vegada tindran més presència al Raval gràcies als grans espais on poder-se ubicar i als preus més econòmics dels terrenys, mentre que a la Ribera trobarem sobretot les empreses d'acabats per la proximitat al Rec Comtal.

Una de les empreses que construirà les seves instal·lacions al barri serà Bonaplata, Rull, Vilaregut i Companyia en 1832. Aquesta empresa, amb la construcció del vapor Bonaplata, el primer de tot l'estat a utilitzar la força motriu de la màquina de vapor, va marcar un abans i un després a la industrialització

⁵ VILA, P. i CASASSAS, LI.: Barcelona i la seva rodalia al llarg del temps. Barcelona, 1974. p. 277



del país.

Totes aquestes activitats i l'augment constant de població al barri, va promoure un intent d'urbanització del barri i com a resultat d'això ens trobem que el 19 d'agost de 1791 l'ajuntament va aprovar la urbanització dels actuals carrers de Sant Ramon, Marquès de Barberà i Santa Magdalena, arran del projecte presentat pel marquès de Barberà. Els carrers es van obrir en terrenys seus.

En un principi, el carrer Marquès de Barberà no arribarà fins a la Rambla. Serà entre 1836 i 1840, quan s'obrirà el carrer Unió⁶ actuant com a nexa entre ambdós.

Un cop realitzada la urbanització del carrer Marquès de Barbera, el 1836 Jacint Batlló, fabricant de teixits, va establir-se en un antic edifici de l'actual carrer de Marquès de Barberà, núm. 16 (probablement del segle XVIII). Poc després, el 1838, aquest va endegar obres de reforma mitjançant la traça de l'arquitecte Josep Casademunt. El 1850 s'hi va afegir un cinquè pis, sota la direcció de Joan Gost i Batlle.

ELS BATLLÓ.

Els germans Batlló, de procedència olotina, van arribar a Barcelona de forma gradual. El primer que tenim documentat es en Jacint Batlló, que en 1829 té, al carrer de la Riereta una petita indústria amb 45 telers manuals. El mateix any tenim documentats als seus germans dins la societat Batlló i Escubós, al carrer de Sant Pacià, amb 40 telers manuals.

Jacint serà el primer a instal·lar la seva indústria al carrer Marquès de Barberà, tot i que la raó social Batlló Germans (en la que també es troba Jacint) funcionarà com a tal al carrer de la Riereta. Cap a 1844 Jacint Batlló deixarà de fabricar sol, i ja només sentirem parlar de Batlló Germans.

A partir de 1850 s'incorporarà la filatura al procés industrial i treballaran amb 4460 fusos i 104 telers, dels que 64 ja són mecànics. La indústria està moguda a vapor però sembla ser que la fàbrica estava al carrer de la Riereta i el despatx al carrer Marquès de Barberà.

Segons ens comenta Francesc Cabana, en 1868, quan es plantegen construir la fàbrica de Les Corts, i es concentrarà allà tota la producció que tenien en diferents poblacions de Catalunya⁷, la nova construcció es destinarà a filatura i tissatge i l'edifici del carrer Marquès de Barberà serà l'espai destinat

6 Segons el Nomenclator de l'ajuntament de Barcelona: "Es projectà per unir el carrer del Marquès de Barberà amb la rambla dels Caputxins, cap als anys 1836 - 1840. Existeixen diverses explicacions sobre l'origen del nom. Segons Roca i Comas, el nom sembla respondre al desig d'unió i d'acabament de les freqüents i tràgiques discòrdies d'aquelles dates. Segons un document municipal es tracta del comte de la Unió, Luís Fermín de Carvajal i Vargas, que havia estat governador i capità general del Principat, president de l'Audiència i general en cap de l'exèrcit del Rosselló, explicació que es considera més correcta."

7 Començada la dècada dels 60 van obrir diferents fàbriques. La primera va ser a Monistrol de Montserrat, on la força hidràulica mouria una indústria de filatura. Més endavant van obrir una a Sitges i una altra a Tarragona. Aquestes mogudes a vapor.



a blanqueig i despatx. Tenim, per tant una indústria de cicle complert, però en cap moment hem pogut saber des de quin moment el blanqueig s'ha incorporat a la indústria familiar.

En 1870 s'inaugurarà la fàbrica de Les Corts però tindrà una vida curta, ja que en 1889 tancarà les seves portes després de bastants conflictes obrers i una ruptura familiar.

La ruptura familiar es va produir en 1876. En aquell moment només quedaven vius dos dels germans Batlló i Barrera que van començar la societat: en Joan i en Feliu. En Joan, juntament amb els fills d'un germà, en Domènech, mort anys enrere, va crear la nova fàbrica a Sants (La Bordeta) i tindrà el despatx a la Rambla dels Estudis.

Els fills d'en Feliu Batlló van continuar a can Batlló i tenien el despatx a la Rambla de Catalunya en el moment de tancament.



5.- Recerca d'arxiu

5.1.- Descripció

Donades les característiques del jaciment, es va considera interessant de fer una petita recerca documental d'arxiu.

Els arxius consultats han estat l'Arxiu Municipal Contemporani (a partir d'ara AMCB) i l'Arxiu Històric de la Ciutat (a partir d'ara AHCB).

A l'AHCB vam anar amb la intenció de buscar llicències d'obres i padrons industrials o matrícules industrials anteriors als anys 30 del segle XIX per tal de determinar quina era la indústria que allà hi havia abans de la instal·lació dels Batlló. La recerca no va donar resultats, entre altres raons, per que el fons documental que ens podia haver ajudat més, no estava disponible per raons tècniques.

A l'AMCB, vam fer la nostra recerca dins les llicències d'obres, ja que no hi ha documentació fiscal i, donades les característiques de l'arxiu, només dins un àmbit cronològic que no va més enrere de 1830. Allà vam tenir com a resultat 4 expedients d'obra relacionats amb els immobles situats a Marqués de Barberà número 16.

Els documents més antics que trobem són els expedients de 1884 i 1886, que ens mostren la intenció d'enderrocar l'edifici-fàbrica que allà es trobava i construir-ne un edifici d'habitatges de planta baixa més 4 pisos.

“Que deseando proceder á la demolición del edificio-fabrica que posee en la calle de Barbará de esta ciudad, signado de nº 16 y proceder de luego a la construcción de una casa ocupando parte del área del solar del citado edificio, cuyos planos del proyecto acompaña...” Exp. 23/12/1884 R341/21 R.Fº 157 Número 574-N

El nom del propietari que sol·licita el permís és el de Manuel Llopis que, pel cognom, no relacionem amb la família Batlló. Tal i com hem pogut veure a través de la planimetria, tampoc fa referència directa a la nau que ens ocupa.

El següent expedient és de 1929 i aquest sí que afecta directament a la nau. En aquest moment, el propietari, en José Musté Rafá que té un forn de pa al carrer Sant Ramon número 5 (a pocs metres de la nau), demana:

“Que en el local que ocupa sito en la calle de Barbará N. 16, desea construir un cobertizo destinado a almacen,...” EXP. Obres de 30/05/1929 27263-32



R.Fol 200 Número 1570

Dins el mateix expedient trobem un full d'autorització del propietari en el que s'acaba de constatar que es tracta de l'edifici objecte d'estudi:

“Autorizo a D. Francisco Gelabert para que firme a mi nombre el permiso provisional de las obras que han de empezarse en la calle Barberá 16 triplicado.”...EXP. Obres de 30/05/1929 27263-32 R.Fol 200 Número 1570

A l'expedient trobem un plànol de façana i una planta de es correspon bastant al que es conserva actualment. A la planta podem veure que, amb poques variacions, les mides són aproximadament les mateixes (segons expedient: superfície construïda es de 403 m², d'ample fa 17'20m (?) i de llarg 23'40m). També veiem els següents elements:

- La nau té 5 pilars adossats als murs a banda i banda de la nau
- Els pilars recolliran el post inferior de les encavallades i presenten a la part superior, un acabament de maons disposats esglaonadament cap el pilar.
- L'aigua de pluja de les encavallades es recull al racó nord dels pilars 1r i 3r (comptabilitzant des del carrer) i al racó final de la paret de tancament al nord.
- Aquestes canalitzacions conduiran l'aigua fins una central, que sortirà al carrer per sota la porta central que es troba a l'est.
- A la planta veiem una divisió interior d'un parell de metre d'ample, paral·lela al mur est, que arribarà quasi bé al final de la nau.

Pel que fa a la façana tenim:

- Estructura típica dels anys 20 amb la zona de la carena arrodonida.
- 5 finestres. Una central més grossa i dues a cada costat. La part superior de les finestres segueix la inclinació de la teulada.
- Les portes es distribueixen seguint un eix de simetria. D'aquesta manera tenim dues grans al centre i als costats exteriors d'aquestes, una altra porta, per pas de persona, amb finestra a sobre.

L'últim dels expedients relacionats amb la finca és de 1951 i el propietari en aquells moments és José Antonio Cerdà Rovira:

“En el garage que Don José A. Cerdá Rovira, Posee en la calle de Barberá, nº

16 triplicado, proyéctase las reformas que a continuación se enumeran y que vienen señaladas en el plano que se adjunta en la presente memoria.”...EXP.

D'OBRES 09/03/1951 Carpeta nº 44309

En els plànols de planta que acompanya a aquest expedient veiem:

- No hi ha subdivisió interior.
- A la paret est es porten a terme obertures per comunicar amb el número 16 Bis. La primera i segona obertura es realitzen entre la façana i el primer pilar i entre el primer pilar i el segon. Les dues tenen 80 cm d'ample. Entre el segon i tercer pilar en fa una altra obertura de 4'5 m. L'última de les obertures es realitza entre el quart pilar i la paret del fons, i té 5 m d'ample.
- A la planta podem veure que els pilars de l'edifici número 16T no es corresponen amb els que es troben a l'edifici 16Bis, pel que els dos edificis es van projectar en moments diferents.
- A la paret nord, s'obrirà una altra obertura per comunicar la nostra nau amb una altra perpendicular a aquesta, però més petita, que es troba allà.

Pel que fa a la façana:

- L'acabament no és arrodonit i coincideix amb l'actual.
- Les finestres són com les actuals: una grossa central i dues de més petites (una a cada costat).
- Es realitza una única obertura central més grossa com la que es conserva actualment.

5.2.- Interpretació.

Pel que hem pogut veure a través de la documentació d'arxiu i les fonts bibliogràfiques, es molt possible que els Batlló s'instal·lessin en un espai ja edificat del que no hem pogut trobar cap mena d'informació.

A través del primer expedient d'obres relacionat directament amb la nau, no podem deduir si ja teníem una edificació anterior. Donat que no informa d'un enderroc, ens inclinem per pensar que era un solar en el que ja teníem mínim, les parets exteriors. Corroboren aquesta hipòtesi el fet que les parets estaven fetes amb maons massissos lligats amb morter de calç, mentre que els pilars adossats a les parets est i oest, estan lligats amb morter de ciment. Aquests pilars coincideixen tant per tipologia com per ubicació amb els que tenim en el plànol de l'expedient (fig. 1).

Pel que fa a la façana, podem veure perfectament com ha patit moltes modificacions, que queden registrades a nivell d'expedients i al mateix mur. A l'interior de la nau es pot veure les modificacions de

les diferents obertures, però també, a través del canvi de materials (morter de calç o morter de ciment) podem veure les diferents fases constructives, en la que la part superior de la façana ja està lligada amb morter de ciment.

Pel que hem pogut veure, només a nivell de llicències d'obra, la propietat i ús de l'edifici han anat canviant força, i cada moment ha deixat la seva empremta. Tot i així hi han moments pel que no s'ha realitzat una recerca documental, ja que no afectaven, pensem, a la interpretació dels resultats de la intervenció arqueològica en el subsòl, que al cap i a la fi era l'objectiu de l'estudi.



Fig. 1. Detall d'un pilar adossat en el que podem veure que està lligat amb ciment i presenta els maons esglaonats a la part superior.



Fig. 2 Façana actual vista des del carrer.



Fig. 3. Façana interior on es poden apreciar les diferents modificacions.



6.- Les motivacions de la intervenció i els objectius

Un cop plantejats els antecedents històrics i les restes arqueològiques aparegudes a les proximitats, queden totalment clares les motivacions per portar a terme una intervenció en el subsòl de l'edifici, amb l'objectiu de localitzar les possibles restes arqueològiques.

El projecte arquitectònic afectava només a les capes superficials, ja que en principi només estava prevista la realització de la xarxa de sanejament i 10 cales al costat de les parets de càrrega, per tal de reforçar l'estructura i fonamentació de l'edifici (5 a cada costat, coincidint amb els pilars que recullen les encavallades de la nau).

Davant aquest projecte i l'afectació en el subsòl, el plantejament arqueològic marcava la possibilitat de trobar restes relacionades amb l'activitat industrial, com finalment va resultar.

7.- La metodologia emprada

L'obertura del subsòl es va fer tant mecànicament (amb martell pneumàtic) com de forma manual. Un cop es van localitzar les restes es va procedir a la seva excavació de forma manual alhora que es documentaven (fitxes, fotografies, aixecament planimètric ...).

Un cop es van posar al descobert les primeres estructures van rebre la visita del Servei d'Arqueologia del Museu, per tal de planificar el següent pas de la intervenció, tant a nivell excavació com, sobretot, a nivell de desmuntatge de les estructures afectades.

A nivell d'excavació, es va decidir d'obrir el paviment per mirar d'establir el funcionament de tres de les estructures circulars entre elles. Pel que fa al desmuntatge d'estructures, es va procedir a l'elaboració de l'informe de desmuntatge seguint els paràmetres suggerits des del servei.

El sistema de registre que es va utilitzar va ser l'estratigràfic.

8.- Els treballs realitzats:

8.1.- Descripció

L'objectiu del projecte d'obres se centra en la consolidació i reforç de l'edifici existent i en la millora de la xarxa de sanejament per tal de destinar la nau a aparcament privat per a vehicles.

D'acord amb això, la intervenció arqueològica ha consistit en el seguiment de les màquines en la realització de deu cales d'1,5 x 1 x 0'85 m per a les banquetes de fonamentació dels deu pilars existents, cinc a cada costat de la nau, distribuïdes a una distància entre elles de 2,5 m. Les cales són enumerades a partir de l'angle nord-est de la nau, d'1 a 10. Les sis rases de desguàs, definides també en el projecte, presenten 0,40 m d'amplada per una llargada entre 6,30 m i 16,30 m. Segueixen la numeració d'11 a 16 des de l'angle nord-oest. Les rases 11, 12, 14 i 15 es distribueixen en forma d'espina de peix connectant amb central, rasa 13, que coincideix amb l'eix longitudinal mig de l'edifici. La rasa 16 s'estén d'est a oest enllaçant els baixants de desguàs situats propers a les cales 5 i 6.

A mesura que s'ha constatat la presència de restes d'estructures, s'ha procedit a la delimitació i excavació manual, per una posterior documentació i registre. Com a resultat s'han identificat estructures a nou de les deu cales i d'altres més disperses en les diferents rases.

A l'hora de completar la documentació de les estructures posades al descobert del quadrant nord-est, s'amplien en superfície les cales 2 i 3 cap al nord, sud i oest, fins a formar una àrea rectangular de 43,61 m², amb 9,8 m de llargada per 4,45 m d'amplada.

La descripció de les diferents UE identificades en cada cala es fa seguint el sentit de les agulles del rellotge, partint de l'angle nord-est de la nau.

Cala 1

En primer lloc trobem el paviment, UE 101, que cobreix la totalitat de la superfície de la nau, 375,35 m². Presenta un estat de conservació regular. Tot i que es tracta del paviment general, s'ha optat per individualitzar aquest en cadascuna de les cales i rases obertes: UE 101, 201, 301, 401, 501, 601, 701, 801, 901, 1001, 1101, 1201, 1301, 1401, 1501, 1601. Es defineix com una solera de ciment i graves d'escassos 5 cm de potència, que s'estén més o menys planer. El tram excavat en la cala 1 ocupava una superfície d'1,65 m² amb unes cotes entre 6 i 5,95 m snm.

Un cop aixecat el paviment UE 101 es posa al descobert el nivell UE 102 de regulació constructiva de la mateixa solera. De color marró grisós, és format per terres, sorres, graves, pedres i restes de materials procedents de diferents abocaments de runa de construcció contemporània. Presenta una

potència de 0,85 m amb unes cotes entre 5,95 i 5,10 m snm, restant en la cota d'excavació requerida per l'obra, tot i que l'estrat continua baixant per sota d'aquesta. No s'observa rasa de fonaments quan contacte amb la part inferior del mur UE 103 de tancament de llevant de la nau. L'estrat UE 102, presenta també caràcter general, i s'estén en la totalitat de l'edifici, identificat amb diferents UE a cadascuna de les cales i rases obertes: UE 102, 202, 302, 402, 502, 602, 702, 802, 902, 1002, 1102, 1202, 1302, 1402, 1502, 1602.

El darrer element arquitectònic documentat en la cala 1 correspon a la banqueta de fonamentació UE 103 del mur est de la nau. Construïda amb pedres calcàries irregulars de mida mitjana i gran, lleugerament carejades, junt amb algun fragment de maó massís, lligats amb morter de calç. En la part superior mostra una filada regular de maons disposats plans a través, just per sota del paviment UE 101. Visible 0,81 m d'alçada, sobresurt 0,12 m de la vertical del mur. No s'identifica la rasa de construcció en el sediment UE 102 que s'hi adossa i aparentment continua en nivells inferiors. Es tracta de l'estructura de fonaments del mur actual de llevant de la nau.

Cal assenyalar que si bé la banqueta és la mateixa en tota la paret est de la nau, s'ha optat per individualitzar-la en cadascuna de les cales obertes, 2, 3, 4 i 5, com a UE 204, 307, 408 i 506. Escapça les estructures UE 206, 207, 208, 217, 305, 306 i 1403, alhora s'assenta transversalment en els murs més profunds UE 406 i 507. (Veure planta de la cala 1 i plànol 2 corresponent a les seccions est de la nau).

Cala 2

En aquesta cala es reproduïx la mateixa seqüència inicial, un cop aixecat el paviment UE 201 es posa al descobert el nivell general UE 202 de composició heterogènia, amb terres, sorres i restes de runa de material constructiu contemporani. Mostra una potència màxima de 0,99 m en el tram central, just per sobre del sediment UE 215. No s'identifica rasa constructiva quan contacta amb els fonaments UE 204 i 211 de la paret est de la nau, els quals retallen les estructures anteriors UE 206, 207, 208, i 217.

Com ja s'ha expressat amb anterioritat el nivell UE 202 correspon a l'estrat general de regulació de la nau, i actua com a rebliment de les diferents estructures documentades en la cala. Cobreix i farceix el conjunt de l'estructura circular UE 206 i molt possiblement les restes de l'edifici-fàbrica enderrocada en 1884 per tal de construir-hi l'edifici d'habitatges en la banda oriental veïna. De fet aquest nivell actua alhora com a regulació pel propi paviment UE 201, tot i la diferència cronològica entre els dos.

A partir de la seqüència física no s'observa cap fase intermèdia entre l'abandonament de les estructures industrials anteriors, i l'amortització i rebliment d'aquestes amb l'estrat UE 202. Cobrint



aquest nivell es documenta un únic paviment, l'actual UE 201.

En la paret est de la nau s'hi documenta la pilastra encastada, UE 203. De secció rectangular, construïda amb maons massissos de 0,045 m de gruix per 0,29 m de llargada i 0,145 m d'amplada, disposats plans, lligats amb ciment. Sobresurt 0,15 m de la vertical del mur. En la part superior mostra un recreixement esglaonat a manera de permòdol, on hi carrega l'encavallada de fusta de la coberta. S'assenta sobre la banqueteta UE 204. Les pilastres de la banda est de la nau, UE 203, 304, 407 i 505 carreguen en part sobre aquesta banqueteta. La seqüència ens mostra com aquests fonaments són clarament posteriors als elements arquitectònics que retalla i/o bé s'hi assenta a sobre i reaprofitia. Correspondria a la fase industrial de mitjan segle XIX.

A diferència de la paret oriental, la paret oest de l'edifici presenta fonaments continus, tret de la cala 10, en l'angle nord-occidental, on s'hi documenta un tram de banqueteta de fonamentació UE 1005, per sota dels paviments UE 1003 i 1006.

Si analitzem la distribució, veiem com la pilastra UE 203 se situa enfront de la pilastra UE 904 a 16 m d'aquesta i a 3,65 m de la UE 304. Forma part de les deu estructures de reforç dels murs de la nau i de suport de la coberta. Equival funcionalment a les UE 304, 407, 505, 605, 706, 808, 904, 1004. Podrien haver estat construïdes amb el projecte d'obra de 1929, ja que coincideixen plenament amb els elements dibuixats que trobem en aquest expedient.

En l'ampliació de la cala 2 cap el nord es documenta una estructura també de suport vertical, pilastra UE 210, en la mateixa paret est de la nau, a 0,95 m de la pilastra UE 203. De secció rectangular, és construïda amb maons massissos de 0,045 m de gruix per 0,29 m de llargada i 0,145 m d'amplada, disposats a trencajunts, lligats en aquest cas amb ciment. Sobresurt 0,29 m de la vertical del mur. Mostra fonaments també de maó, UE 211, de planta i secció rectangulars de 0,40 m de llargada per 0,64 m d'amplada, amb una alçada vista d'1,24 m. Construïts amb maons massissos disposats de forma irregular sense cura i lligats amb ciment. La seva construcció va escapçar els elements que formen el conjunt UE 206, 207, 208 i 217. Es diferencia també de les pilastres UE 304, 407, 505, 605, 706, 808, 904, 1004 en què no s'estén fins a l'alçària de les encavallades de la nau, ja que actua com a suport per una biga de ferro orientada nord-sud. Es tractaria d'elements arquitectònics col·locats en 1951 en fer l'obertura que comunicava amb els baixos de l'edifici 16 bis.

Tal com es documenta en la resta de les cales obertes de la banda est de la nau, el tram de la banqueteta UE 204 dels fonaments de la paret és compartida amb l'edifici que es troba a llevant (paret mitgera), sent aixecada en la fase de 1884-85. És construïda amb pedres calcàries irregulars de mida

mitjana i gran, escassament retocades, junt amb algun fragment de maó massís, tot lligat amb morter de calç. En la part superior, just per sota del paviment UE 201, mostra una filada de maons massissos disposats plans. Sobresurt 0,12 m de la vertical del mur. No s'identifica la rasa de fonamentació en el sediment UE 202 quan contacten. El fonament UE 211 de la pilastra UE 210 s'adossa a un tram aparentment discontinu d'aquesta banqueteta UE 204.

Un cop rebaixat el nivell UE 202 es documenta el conjunt funcional format per els elements arquitectònics UE 205, 206, 208, 209, 212, 213, 214, 217 i 305, una estructura que donaria suport vertical, probablement, a una instal·lació per a maquinària. La plataforma UE 305 a què s'adossa actuaria d'espai operatiu i com a nivell de circulació.

Les restes del mur UE 206, presenten planta circular de 2,70 m de diàmetre. Visible únicament la cara interior de l'estructura, mostra aparell de maons massissos de 0,29 m de llargada per 0,145 m d'amplada i 0,045 m de gruix, disposats a trencajunts i lligats amb morter de calç. En planta es documenta una sola filada perimetral, l'interior mostra dotze filades i sembla continuar cap a cotes inferiors, sense que s'hagi excavat la totalitat del nivell UE 202. Va ser escapçat per la banda oriental en el moment de la construcció de la banqueteta de fonaments UE 204 i la fonamentació UE 211 de la pilastra UE 210.

A l'interior de l'estructura UE 206, cobert per l'estrat UE 202 i assentat sobre el mur UE 207 es troba el conjunt mig arrasat de quatre pilars de planta quadrada, UE 205, 212, 213, 214, de 0,30 m de costat conservats amb diferents alçàries, entre 0,38 m i 0,44 m. L'aparell presenta filades de maons massissos de 0,29 m de llargada per 0,145 m d'amplada i 0,045 m de gruix, disposats a trencajunts de mitja peça i lligats amb morter de calç. Aquests pilars s'aixequen sobre el mur UE 207, de planta circular concèntrica en l'interior del recinte UE 206. Mostra 2,42 m de diàmetre interior i 1,82 m d'exterior. Visible per les dues cares s'hi observen entre una i quatre filades i sembla continuar cap a cotes inferiors, sense que s'hagi excavat la totalitat del nivell UE 202. Presenta aparell de maons massissos de 0,29 m de llargada per 0,145 m d'amplada i 0,045 m de gruix, disposats a trencajunts i a través, lligats amb morter de calç. Totalment escapçat per la banda oriental per la construcció de la banqueteta de fonaments UE 204 i la fonamentació UE 211 de la pilastra UE 210.

A l'interior de l'estructura UE 207 es documenten tres murets, UE 208, que configuren un perímetre de planta rectangular de 0,78 m de llargada per 0,79 m d'amplada i una alçària màxima de 0,68 m. Com la resta del conjunt, mostra aparell de maons massissos de 0,29 m de llargada per 0,145 m d'amplada i 0,045 m de gruix, disposats a trencajunts i a través, lligats amb morter de calç. S'observen tretze filades de les quals la superior presenta rajols de les mateixes dimensions que els maons però de 0,025 m de gruix. En el fons s'hi documenta com a base un paviment de rajols, UE 217, que sembla

s'estén per sota els murs. L'espai és farcit pels sediments UE 215 i 216. El primer és format per terra mig argilosa de color marró vermellós, amb una potència màxima de 0,22 m. Cobreix la capa de calç alcalina, UE 216, formada per les restes de l'activitat industrial, abocat a l'interior del conjunt per sobre del paviment UE 217 amb una potència màxima de 0,20 m en la banda oest, mentre mostra declivi cap l'est arribant als 0,05 m d'alçària. No aporten materials. (Imatge 6).

Per sobre dels murets UE 208 en la banda occidental s'observa una plataforma, UE 209, de planta rectangular, d'1,37 m de llargada per 0,68 m d'amplada i una alçària de 0,12 m, que configura un espai esglaonat a l'interior de la UE 206. Mostra aparell amb una doble filada de maons massissos de 0,29 m de llargada per 0,145 m d'amplada i 0,045 m de gruix, disposades a trencajunts i a junt seguit en superfície, lligats amb morter de calç.

Els elements descrits d'aquest conjunt servirien de suport a una instal·lació per a maquinària. Tot i que la seqüència ens mostra com el conjunt és anterior als elements arquitectònics que el retallen, no s'observa cap fase intermèdia entre l'abandonament d'aquesta estructura i el rebliment amb l'estrat UE 202, tret de la diferenciació dels sediments UE 215 i 216 que com ja s'ha comentat no aporten materials. Caldria situar aquests elements en la fase industrial de principis del segle XIX. (Imatges 7, 8).

Cala 3

Una cop retirat el paviment UE 301 resta visible el nivell general UE 302 que cobreix les estructures UE 303, 305, 306, 308, 309, 310, 311, 313, 314, 315 i el sediment 312. S'excava entre 0,10 m i 0,85 m de profunditat tant en l'espai de la cala com en l'ampliació efectuada en el sector.

En primer lloc en destaquen els dos trams discontinus d'una plataforma, UE 305, d'aparell irregular, construïda amb pedres calcàries de diferents mides lleugerament retocades, i alguns maons massissos, tot lligat amb gran quantitat de morter de calç. Es posa al descobert una alçada màxima de 0,80 m, tot i que sembla continuar en cotes inferiors. Dóna cabuda a les estructures de planta circular UE 206, 306, 311, 313 i 1404, amb les quals es relaciona, actuant alhora de contrafort. Forma un espai operatiu i de circulació del conjunt funcional dels elements arquitectònics que enllaça, pel nord amb el grup UE 206 i la tina UE 306, cap al sud amb la continuació de la plataforma UE 1410 i amb la tina UE 1404, mentre que per l'oest contacta amb les restes de l'estructura UE 1313. (Imatges 34, 39).

La tina UE 306 és delimitada per un envà de planta circular de 2,40 m de diàmetre interior. Construït amb rajols maons, de 0,04 m de gruix, disposats de cantell i lligats amb morter de calç. S'aixeca concèntric, com a folre interior, però sense contactar directament amb la cara arquejada de la

plataforma UE 305, formant una petita cambra de 5 cm de gruix entre els dos elements. El sediment que la farceix, UE 302, s'excava únicament de manera que permeti delimitar-ne el contorn en planta. En el tram sud, però es rebaixa fins a posar al descobert una alçada de 0,42 m. Aquest rebaix mostra també el fragment d'un cercol de ferro, de 0,05 m d'alçada, adossat a la paret de la plataforma, que actuaria de reforç de l'estructura. La paret UE 306 presenta certa convexitat, tot i l'escàs tram vist. Per la banda est l'escapça la construcció de la banqueta de fonaments UE 307 del mur lateral de la nau. L'estructura rectangular UE 308 la retalla en el quadrant nord-oest. Es tractaria d'una tina de caràcter industrial, probablement relacionada amb el tint o blanqueig tèxtil de la fase de principis del segle XIX. (Imatges 9, 10, 35, 39).

En la superfície de la plataforma s'identifica també part de dues estructures més de planta circular UE 311 i 313. La primera totalment escapçada i arrasada, es documenta únicament 1,45 m de llargada, restant visible 0,11 m d'alçària. D'aparell a trencajunts irregular de maons massissos lligats amb morter de calç. Per la cara exterior s'hi adossa l'element semirectangular UE 315, mentre que per la interior presenta l'arrencament mal conservat d'una canonada, UE 314, just en tall del quadre excavat. Són les restes malmeses d'un conducte de secció circular delimitat per dos fragments de maó massís disposats de cantell i una peça central de pedra amb obertura de secció circular, fragmentada i obstruïda. El sediment rubefactat UE 312 en farceix l'espai interior. Estaria relacionada amb alguna activitat industrial en què hi era present l'ús de combustió mentre que el conducte correspondria a la sortida de fums. (Imatge 39).

La segona estructura circular, UE 313, conserva únicament un tram d'1,43 m de llargària també escapçada i arrasada. La paret que la configura fa 0,295 m d'amplada i 0,43 m d'alçària en el sector proper a la tina UE 1404. L'aparell disposat a trencajunts poc regular, mostra vuit filades amb maons massissos i rajols de forma intercalada, de 0,295 m de llargada per 0,145 d'amplada i 0,045 m i 0,025 m de gruix respectivament, tot lligat amb morter de calç. A l'extrem nord s'observa la terrissa UE 310 encastada verticalment. Es tracta d'un fragment de ceràmica comuna vidrada interior que correspon a l'anella del cos central, sense base, de 0,14 m de diàmetre exterior i 0,128 m interior per escassos 0,13 m de fondària conservada.

La plataforma UE 305 és retallada i reaprofitada per a la construcció de la banqueta UE 307 dels fonaments de la paret est de la nau. Apareix també retallada per l'estructura UE 308 de la fossa per a la reparació d'automòbils del taller de la fase anterior a l'actual aparcament. De planta rectangular d'1,30 m d'amplada per 3,15 m de llargada exteriors, identificada únicament en superfície, just per sota del paviment UE 301. La construcció d'aquesta fossa talla a més de la plataforma UE 305, la tina UE 306 i 311 i el sediment rubefactat UE 312. (Imatge 39).

En darrer lloc per completar la descripció de la cala 3 i la seva ampliació cal fer esment de la pilastra UE 304 que forma part dels elements del mur est de nau i que presenta les mateixes característiques constructives que la resta de pilastres documentades 203, 407 i 505, les quals descansen sobre la banquetta de fonamentació, en aquest cas UE 307. Just al sud d'aquesta pilastra es localitza una canalització, UE 303, de secció quadrangular en U construïda amb maó massís i ciment, que continua orientada sud-oest, cap al centre de la nau amb una canonada de fibrociment. Presenta una llargada total de 9 m, una amplada interior entre 0,12 m i 0,18 m. Visible també en la rasa 14 i la seva ampliació. La instal·lació va escaparçar les estructures UE 305, 1410, i la tina UE 1404. Correspon a una canalització del baixant de les aigües pluvials de la nau documentats en l'expedient de construcció de la nau de 1929.

També es documenten les restes malmeses d'una estructura de planta i secció quadrangulars, UE 309, de 0,60 m de llargada per 0,45 m d'amplada. Construïda amb maons massissos i alguna pedra de mida petita, lligats amb ciment. Mostra un encaix central de planta i secció rectangulars de 0,23 m de llarg per 0,10 m d'amplada i 0,30 m de fondària. La construcció retalla i s'encasta en la plataforma UE 305. Correspon a un basament per a encabir-hi un element de suport vertical probablement de fusta molt possiblement per a la construcció d'un altell.

Cala 4

Per sota del paviment i l'estrat generals de la nau, aquí UE 401 i 402, s'identifiquen les restes escapçades d'un paviment de rajols UE 403, amb peces de 0,29 m de llargada per 0,145 m d'amplada i 0,045 m de gruix, lligat amb morter de calç. En total resta vist un tram rectangular d'1,05 m de llargada per 0,53 m d'amplada. S'estén més enllà dels talls nord i oest de la rasa. Forma part d'una seqüència continuada de tres paviments idèntics junt amb UE 404 i 405 localitzada per sobre del mur arrasat UE 406. Correspon a la fase industrial de mitjan segle XIX. (Imatge 11).

Un cop desmuntats els paviment resta visible l'estructura de fonamentació UE 406, de secció quadrangular, de 0,60 m d'amplada, construïda amb pedra calcària irregular de mida mitjana i gran, escassament carejada, lligada amb morter de calç. La llargada excavada és d'1,50 m per una alçada de 0,62 m. Orientada d'est a oest, s'estén transversalment més enllà de la paret oriental de la nau, per sota de la banquetta de fonamentació d'aquesta, UE 408, també cap a l'oest en el tall de la cala. Els treballs de seguiment han permès documentar quatre murs/fonaments més d'idèntiques característiques. Són distribuïts de forma ortogonal i simètrica, paral·lels a la façana del carrer. Així veiem com la UE 406 s'alinea amb la UE 703 del sector occidental, mentre que a 3,50 m cap al sud trobem el mur/fonaments UE 507.

Els fonaments pertanyen a la fase més antiga documentada durant el seguiment, la fase industrial de finals del segle XVIII. En el moment d'aixecar les parets laterals de l'actual nau, la fonamentació d'aquesta descansà de forma transversal sobre l'arrasament parcial dels murs/fonaments UE 406, 507, 604, 703 i 803. (Imatges 11, 12, 13, 39).

Pel que fa als nivells estratigràfics en la cala 4 s'hi documenten a més de l'estrat general UE 402 els sediments UE 409, 410 i 411. El nivell UE 410 s'identifica únicament en la banda nord. Es tracta d'una bossada d'argiles groguenques i ataronjades, just per sota del paviment UE 405. Mostra una potència de 0,30 m. No arriba a contactar amb la banqueteta de fonaments UE 408 a causa d'un petit rebaix irregular observat en la banda oriental.

L'estrat UE 409 és format per terres mig argiloses de color vermellós, de textura mig plàstica, cobert pels nivell UE 402 i 410 presenta una potència de 0,14 m. Aporta restes de ceràmica moderna entre les quals un fragment d'escudella de pisa blanca i dues vores de plat de blava catalana amb datació entre els segles XVII-XVIII.

L'estrat UE 411, excavat parcialment, es caracteritza per la presència de terres mig argiloses de color marró, de textura mig solta. Es recolza en la cara sud dels fonaments UE 406. Cobert pel nivell UE 409, s'excaven únicament 0,10 m. No s'observa rasa de fonamentació quan contacte tant amb els fonaments UE 406. Aporta fragments de ceràmica comuna de pasta grollera i poc depurada.

La resta d'elements documentats de la cala 4 són la pilastra UE 407 i la banqueteta de fonamentació UE 408 ambdós relacionats amb la paret oriental de la nau amb idèntiques característiques estructurals i funcionals de les UE 203, 304, 505 i UE 103, 204, 307 i 506 respectivament.

Cala 5

En aquesta cala la solera de ciment UE 501, cobreix tant l'estrat general UE 502 com el basament UE 503. Aquest basament mostra planta i secció quadrangulars de 0,61 m de llargada per 0,47 m d'amplada i una alçada vista de 0,37 m. Construït amb maons massissos i alguna pedra de mida petita, lligats amb ciment. Mostra un encaix central també de planta i secció rectangulars de 0,24 m de llarg per 0,11 m d'amplada i 0,36 m de fondària. La construcció retalla la part superior de la tina UE 1403 i s'adossa a la banqueteta dels fonaments UE 307 de la paret lateral est de la nau. Durant el seguiment es documenten dos basaments més amb les mateixes característiques estructurals, UE 309 i 1411, aquest darrer alineat ran de la paret de llevant a una distància de 4,60 m de la UE 503. Es tractaria de basaments per encabir-hi un element de suport vertical, probablement de fusta i relacionat, molt

possiblement amb un altell.

Un cop excavat el nivell general UE 502 es documenta un tram d'una estructura de planta i secció quadrangulars que configura un possible mur o plataforma UE 504. (Imatge 14, 15). Mostra únicament la cara sud. D'aparell mixt a trencajunts i a través, presenta maons massissos de 0,29 m de llarg per 0,145 m d'ample i un gruix de 0,045 m, i lligats amb abundant morter de calç. Resta a la vista una amplada de 0,42 m, però sembla continuar tant cap el nord com cap a l'oest, en els respectius perfils de la cala. S'adossa a la banqueta de fonamentació UE 506 de la paret oriental de la nau. S'assenta sobre el mur/fonaments UE 507. (Imatge 14, 15). De secció quadrangular construït amb pedra calcària irregular de mida mitjana i gran, escassament carejada, lligada amb morter de calç. La llargada excavada és d'1,50 m per una alçada màxima de 0,49 m. L'amplada total no s'acaba de definir, ja que restarà cobert en part per l'estructura de maons UE 504, restant vistos 0,45 m. Orientada d'est a oest, s'estén transversalment més enllà de la paret oriental de la nau, per sota de la banqueta de fonamentació d'aquesta, UE 506, també cap a l'oest en el tall de la cala. Els treballs de seguiment han permès documentar quatre murs/fonaments més d'identiques característiques. Són distribuïts de forma ortogonal i simètrica, paral·lels a la façana del carrer. Així veiem com la UE 507 s'alinea amb la UE 604 del sector occidental, mentre que a 3,50 m cap al nord trobem el mur/fonaments UE 406. Correspon a uns fonaments de certa entitat relacionats amb la fase més antiga documentada durant el seguiment, de finals del segle XVIII. En el moment d'aixecar les parets laterals de la nau, la fonamentació d'aquesta descansà sobre l'arrasament parcial dels murs/fonaments transversals UE 406, 507, 604, 703 i 803.

El sediment UE 508 de composició mig argilosa i de textura lleugerament compactada s'estén per sobre l'estructura del mur/fonaments UE 507 i segueix baixant per la banda sud d'aquesta. S'excava únicament una fondària de 0,54 m. No s'identifica rasa de construcció quan contacta amb els fonaments UE 506. Correspon a un nivell de regulació constructiva, posterior a l'escapçat del mur/fonaments UE 507 i aporta restes de ceràmica comuna moderna.

La resta d'elements documentats de la cala 5 són la pilastra UE 505 i la banqueta de fonamentació UE 506 ambdós relacionats amb la paret oriental de la nau amb idèntiques característiques estructurals i funcionals de les UE 203, 304, 407, 505 i UE 103, 204, 307 i 408 respectivament.

Cala 6

En l'espai central de la cala, encastada en la paret oest de la nau, s'aixeca la pilastra UE 605. De secció rectangular, és construïda amb maons massissos de 0,045 m de gruix per 0,29 m de llargada i 0,145 m d'amplada, disposats plans, lligats amb ciment. Sobresurt 0,14 m de la vertical del mur. En la part superior mostra un recreixement esglaonat a manera de permòdol, on hi carrega l'encavallada de

fusta de la coberta. S'assenta sobre el mur UE 604, tot mostrant 0,33 m de fonaments irregulars per sota el paviment. Si analitzem la distribució, veiem que se situa enfront de la pilastra UE 505 a 16 m d'aquesta, i a 3,65 m de la UE 706. Per la cara sud hi contacta la canalització UE 603.

Correspon a una de les deu estructures de reforç dels murs de la nau i de suport de la coberta. Equival funcionalment a les pilastres UE 203, 304, 407, 505, 706, 808, 904, 1004. Tal com ja s'ha comentat, les pilastres de la paret de llevant carreguen en part sobre el conjunt de la banqueta de fonamentació d'aquesta, mentre que tres de la banda oest descansen sobre els murs/fonaments UE 604, 703 i 803, la UE 904 s'encasta en els mateixos fonaments del mur i la pilastra UE 1004 descansa directament sobre el paviment de rajols UE 1003.

Un cop retirats la solera de ciment que forma el paviment general, UE 601, i l'estrat també general UE 602 s'observa la part superior de la canalització del baixant pluvial UE 603, el conjunt UE 606, els fonaments UE 604, i la plataforma UE 608.

La canalització UE 603, mostra les mateixes característiques constructives que les localitzades en el conjunt de la nau. Presenta secció quadrangular en U amb maó massís disposat a cantell i ciment, propera a la banda nord de la pilastra UE 605. Continua, orientada sud-est, cap al centre de la nau. Es posa al descobert la llargada d'1,50 m de la cala, i mostra una amplada interior entre 0,12 m i 0,18 m per una alçada total de 0,16 m.

El conjunt UE 606 és format per les restes malmeses de murets i paviment del sector del garatge contemporani destinat a la neteja d'automòbils, identificat just en el tram sud de la cala 6. Construït amb maons lligats amb ciment i travessers de ferro. S'adossa a la paret oest de la nau.

Per sota d'aquest conjunt es documenta un potent nivell de runa de construcció, UE 607, identificat únicament al sud del mur/fonaments UE 604. (Imatge 17).

L'estructura del mur/fonamentació UE 604, de secció quadrangular, mostra aparell irregular de pedra calcària de mida mitjana i gran, escassament carejada i lligada amb morter de calç. La llargada i alçada excavades són d'1,50 m per 0,74 m respectivament. L'amplada és entre 0,55 m i 0,62 m. Orientada d'est a oest, s'estén de forma transversal més enllà de la paret oest de la nau, també cap a l'est en el tall de la cala. Un cop aixecat el conjunt modern UE 606 de neteja de vehicles, es comprova que la cara sud del mur presenta revestiment de morter de calç. Els treballs del seguiment han permès documentar quatre murs/fonaments més d'ídèntiques característiques. Són distribuïts de forma ortogonal i simètrica, paral·lels a la façana del carrer. Així veiem com la UE 507 s'alinea amb la UE 604,



mentre que a 3,38 m cap al nord trobem el mur/fonaments UE 703 s'alineja amb el mur UE 406 i els fonaments UE 803 podrien alinear-se amb la plataforma UE 305 la qual podria integrar part d'aquestes estructures. Cal relacionar els murs/fonaments amb la fase més antiga, datada a finals del segle XVIII. En el moment d'aixecar les parets laterals de la nau, la fonamentació d'aquesta descansà sobre l'arrasament parcial d'aquests murs/fonaments UE 406, 507, 604, 703 i 803.

En la banda nord de la cala trobem un tram d'una plataforma, UE 608, construïda amb aparell de maons massissos de 0,29 m de llarg per 0,145 m d'ample i un gruix de 0,045 m, disposats a trencajunts i lligats amb morter de calç. Resta a la vista únicament la cara sud, amb una amplada de 0,25 m, però sembla continuar tant cap el nord com cap a l'est en els respectius perfils de la cala. S'adossa a la cara nord del mur/fonaments UE 604. Formaria el límit sud d'un mur/plataforma de funcionalitat industrial de la fase de mitjan segle XIX. (Imatge 17).

Cala 7

Tal com es descriu en la resta de les cales, just en l'espai central i encastada en la paret oest de la nau trobem la pilastra UE 706. De secció rectangular, és construïda amb maons massissos de 0,045 m de gruix per 0,29 m de llargada i 0,145 m d'amplada, disposats plans, lligats amb ciment. Sobresurt 0,16 m de la vertical del mur. En la part superior mostra un recreixement esglaonat a manera de permòdol, on hi carrega el capçal de l'encavallada de fusta de la coberta. S'assenta sobre el mur UE 703, tot mostrant una franja de 0,11 m irregular per sota el paviment UE 701 quan s'adossa als fonaments UE 707 de la paret occidental de l'edifici. Si analitzem la distribució, veiem que se situa enfront de la pilastra UE 407 a 16,10 m d'aquesta, i a 3,65 m d'intercolumni de les UE 605 i 808. Equival funcionalment a una de les deu estructures de reforç dels murs de la nau i de suport de la coberta : UE 203, 304, 407, 505, 605, 808, 904, 1004.

Tal com ja s'ha comentat, les pilastres d'aquesta banda de la nau descansen sobre els murs/fonaments UE 604, 703 i 803, la UE 904 s'encasta en els mateixos fonaments del mur i la pilastra UE 1004 s'assenta directament sobre el paviment de rajols UE 1003 mentre que les de la banda de llevant carreguen sobre la banqueta de fonamentació del mur.

Un cop desmuntat el paviment UE 701 i excavat el sediment general UE 702 s'identifiquen els paviments UE 704, 705 i el mur UE 703. (Imatge 18). El mur/fonaments UE 703 presenta secció quadrangular, construït amb aparell irregular de pedra calcària de mida mitjana i gran, escassament carejada, lligada amb morter de calç. Es posa al descobert 1,50 m de llargada per 0,74 d'alçada i presenta una amplada de 0,60 m. Orientat d'est a oest, aparentment s'estén més enllà de la paret occidental de la nau, també cap a l'est en el tall de la cala. Forma part del conjunt de cinc murs/fonaments relacionats amb la fase industrial de finals del segle XVIII, distribuïts de forma



ortogonal i simètrica, paral·lels a la façana del carrer. Així veiem com la UE 703 s'alinea amb la UE 406 del sector oriental, mentre que a 3,50 m cap al nord trobem el mur/fonaments UE 803.

Recolzats en la cara nord i sud del mur, es documenten els paviments de rajols i morter de calç UE 705 i 704. S'observa una fina capa de concreció de color blanc groguenc, de textura lleugerament greixosa i lliscant, que s'estén tant per sobre dels paviments com també del mur.

A diferència de la banda oriental els fonaments de la paret occidental de la nau, UE 707, no presenten banqueteta i mostren aparell de maons massissos lligats amb morter de calç disposats a trencajunts. S'assenten transversalment sobre l'arrasament del mur UE 703. Se'ls hi adossen els paviments UE 704 i 705.

S'excava únicament la fondària requerida per l'obra, i no es detecta la rasa de construcció en cap dels estrats que s'hi recolzen, UE 708, 709. El sediment UE 708 és format per terra mig sorrenca de textura solta i visiblement depurada, de color marró ataronjat. S'identifica per sota del paviment UE 705. Contacte amb els fonaments UE 707 i la cara nord del mur UE 703. No aporta ceràmica. El sediment UE 709 és format també per terra mig sorrenca de textura solta i visiblement depurada, de color marró ataronjat. S'identifica per sota del paviment UE 704. Contacte amb els fonaments UE 707 i la cara sud del mur UE 703. Cobreix la solera de fragments de rajols i morter de calç UE 710, amb una potència de 0,32 m. No aporta ceràmica.

En l'angle nord-est de la cala es documenta el tram d'una canonada ceràmica, UE 711, de 0,14 m de diàmetre exterior. S'identifica just per sota del paviment, UE 705. Forma part de la mateixa preparació de la solera, envoltada totalment de morter de calç. Orientada d'est a oest, es dirigeix cap al centre de la nau.

Configura un probable desguàs relacionat amb l'estructura de caràcter industrial de la qual en formaria part junt amb el paviment UE 705. Aquest conjunt posterior als fonaments UE 703 correspondria a la fase industrial de mitjan segle XIX.

Cala 8

Tal com succeeix en la resta de cales obertes entorn les pilastres de les parets laterals de la nau, en la cala 8 es documenta la corresponent UE 808, encastada en el mur occidental just en l'espai central del rebaix. De secció rectangular, és construïda amb maons massissos de 0,045 m de gruix per 0,29 m de llargada i 0,145 m d'amplada, disposats plans, lligats amb ciment. Sobresurt 0,15 m de la vertical del mur. En la part superior mostra un recreixement esglaonat a manera de permòdol, on hi carrega l'encavallada de fusta de la coberta. S'assenta sobre el mur UE 803, tot mostrant una franja de 0,15 m

irregulars per sota el paviment UE 801 que s'adossa als fonaments UE 809 de la paret de l'edifici. Com ja s'ha expressat, si analitzem la distribució, veiem que se situa enfront de la pilastra UE 304 a 16 m d'aquesta, i a 3,65 m d'intercolumni de les UE 706 i 904.

En la banda sud d'aquesta estructura, un cop retirat el paviment UE 801 i el nivell UE 802 es documenta la canalització del baixant d'aigües pluvials UE 804. Canalització de secció quadrangular en U construïda amb maó massís de 0,45 m de gruix lligat i revestit amb ciment. Continua, orientada sud-oest, cap al centre de la nau, visible al llarg de 6 m també en el tall nord de la rasa 15. Presenta amb una amplada interior entre 0,12 m i 0,18 m per 0,16 d'alçada total.

El sediment UE 802 cobreix també el mur/fonaments UE 803, i les estructures de pavimentació UE 805, 806 i 811 així com el mur/plataforma UE 807, alhora farceix les restes de la galeria de servei UE 810.

El mur/fonaments UE 803 presenta planta i secció quadrangulars de 0,90 m de llargada vista per una amplada d'entre 0,55 i 0,60 m per 0,70 m d'alçària excavada. D'aparell irregular de pedra calcària de mida mitjana i gran, poc carejada, lligat amb abundant morter de calç. En la part superior observem alguns amb fragments de maons massissos disposats sense ordre, que són continuació dels dos paviments/plataforma que també s'hi adossen per la cara est i sud, UE 805 i 806, respectivament. Orientat transversalment a la paret oest de la nau, veiem com els fonaments d'aquesta carreguen sobre el mur, de la mateixa manera que ho fa la pilastra UE 808. Per la banda nord hi connecten les restes de la galeria de serveis UE 810, amb el mur/plataforma UE 807 que la delimita per l'est. El pany de les parets interiors d'aquest espai, inclosa la del mur UE 803, són revestides amb morter de calç. S'observa una fina capa de concreció de color blanc groguenc, de textura lleugerament greixosa i lliscant, que s'estén tant per sobre dels paviments com també del mur.

Forma part del conjunt de murs/fonaments distribuïts de forma ortogonal i simètrica, paral·lels a la façana del carrer relacionats amb la fase industrial de finals del segle XVIII. (Imatges 20, 21).

Els paviments UE 805 i 806 adossats al mur UE 803 configuren un espai plataforma relacionada amb la fase industrial de mitjan segle XIX. Construïda amb rajols i maons massissos disposats de forma irregular, lligats amb abundant morter de calç. En la superfície superior hi manquen algunes peces. La cala mostra un tram de planta en L d'1,50 m de llargada per 0,85 m d'amplada màxima i una alçària vista de 0,68 m. S'adossa, sense filades de lligada, a la cara sud i est del mur UE 803. De la mateixa manera, contacte també amb els fonaments UE 809 de la paret lateral de la nau, els quals mostren aparell de maons a trencajunts i dos arcs de descàrrega. El mur UE 803 contacte també sense lligar



amb la cara sud del mur/plataforma UE 807.

De l'estructura de la plataforma UE 807 en resta a la vista únicament un tram de l'angle sud-oest de 0,95 m de llargada per 0,99 d'amplada i una alçària parcial de 0,73 m. El parament mostra maons massissos de 0,045 m de gruix per 0,29 m de llargada i 0,145 m d'amplada, disposats a trencajunts. En direcció nord s'estén paral·lela a la paret oest de la nau, a una distància de 0,52 m, configurant l'espai interior de la galeria de servei UE 810. L'angle nord-oest es fa visible en la cala 9, a 3,25 m de l'angle sud. La volta UE 812 que cobria aquest corredor, de la qual només s'han conservat algunes restes malmeses, es recolzava tant en aquesta plataforma com en el mur de la nau, lligada amb una canaleta o ranura horitzontal. El mur/fonament UE 803 delimita pel sud la galeria, ja que la plataforma s'hi adossa en la cara nord d'aquest.

La galeria de servei UE 810 mostra planta i secció rectangulars de 3,25 m de llargada per 0,52 d'amplada interior. S'estenia paral·lela a la paret oest de la nau, entre les pilastres UE 808 i 904. L'alçada total no s'ha determinat, ja que no ha estat possible identificar el paviment. L'alçària parcial és de 0,62 m. Com a coberta, s'observa una volta rebaixada o revoltó amb maons disposats en plec de llibre, UE 812, en mal estat de conservació, de 0,70 m de llargada, únicament en l'extrem sud. Aquí la galeria era delimitada pel mur/fonament UE 803, a l'est per la plataforma UE 807/903, mentre que els fonaments UE 809/905 de la paret lateral de la nau la tancaven per l'oest. Per sobre de les restes de la volta es documenta un fragment de paviment de rajols, UE 811. L'estrat UE 802/902 reomple aquest espai i serveix de regulació constructiva pel paviment UE 801/901. (Imatges 22, 23)

Cala 9

La cala 9 s'obre també al voltant d'una pilastra, aquí UE 904. De secció rectangular, és construïda amb maons massissos de 0,045 m de gruix per 0,29 m de llargada i 0,145 m d'amplada, disposats plans, lligats amb ciment. Sobresurt 0,15 m de la vertical del mur. En la part superior mostra un recreixement esglaonat a manera de permòdol, on hi carrega el capçal de l'encavallada de fusta de la coberta. A diferència de les altres pilastres aquesta s'adossa als fonaments UE 905 de la paret de l'edifici. Als 5,35 m d'alçària vista cal afegir-hi 0,60 m de parament irregular per sota del paviment UE 901. Si analitzem la distribució, veiem que se situa enfront de la pilastra UE 203 a 16 m d'aquesta, i a 3,65 m d'intercolumni de les UE 808 i 1004.

Un cop retirats el paviment UE 901 i el sediment UE 902 es posa al descobert part de la plataforma UE 903 de la qual és visible únicament el tram de l'angle nord-oest de 0,15 m de llargada per 0,99 d'amplada i una alçària parcial de 0,64 m. El parament mostra maons massissos de 0,045 m de gruix per 0,29 m de llargada i 0,145 m d'amplada, disposats a trencajunts. En direcció sud s'estén paral·lela

a la paret oest de la nau, a una distància de 0,52 m, configurant l'espai interior de la galeria de servei UE 906 que n'és la continuació de la UE 810 identificada en la cala 8 just a 3,25 m de l'angle nord. (Imatges 25, 26).

Destaca en aquest sector el diferent tractament de l'acabat dels fonaments de la paret oest de la nau, UE 905, els quals a més de no presentar banqueta, mostren revestiment de morter de calç just per sota del paviment UE 901 en bon estat de conservació. L'enlluït demostraria que aquest espai era vist en la fase d'ocupació industrial de mitjan del XIX, i probablement la galeria de servei continués cap al nord o bé girava cap a l'est seguint la plataforma UE 903.

Cala 10

La pilastra UE 1004 identificada en la cala 10 presenta també secció rectangular, construïda amb maons massissos de 0,045 m de gruix per 0,29 m de llargada i 0,145 m d'amplada, disposats plans, lligats amb ciment. Sobresurt però 0,35 m de la vertical del mur, aquí lleugerament reulat respecte a la resta, ja que és de menor gruix. En la part superior mostra un recreixement esglaonat a manera de permòdol, on hi carrega el capçal de l'encavallada de fusta de la coberta. Un cop aixecat el paviment UE 1001 i excavat el nivell general UE 1002 s'observa com la pilastra descansa, directament, sense fonaments, sobre el paviment de rajols UE 1003. Si analitzem la distribució, veiem que en la paret oriental de la nau no hi ha cap pilastra alineada amb aquesta. S'aparta doncs de la distribució simètrica d'aquests elements que es documenta en l'edifici.

El paviment UE 1003 localitzat un cop retirat el nivell general UE 1002 és de factura acurada però mal conservat. Mostra dos tipus de rajols de diferents mides, disposats a junt seguit i lligats amb morter de calç. En el sector en què contacta amb la paret oest de la nau, s'hi observen dues filades de peces rectangulars de 0,295 m de llargada per 0,145 d'amplada i 0,045 m de gruix, mentre que la resta del paviment presenta rajols quadrats de 0,40 m de costat per 0,045 m de gruix. S'estén sobre una fina capa de preparació de morter de calç de 0,03 m de gruix. Immediatament per sota d'aquest s'identifica un altre paviment també de rajols, UE 1006 i la banqueta de fonaments UE 1005. (Imatge 27).

La banqueta presenta 1'10 m de llargada vista i s'estén paral·lela a 0,45 m de distància del mur. No ha estat possible comprovar si l'estructura contacta amb l'esmentada paret, i malgrat que té poca alçada posada al descobert, 0,37 m, és l'única d'aquestes característiques localitzada en el sector. L'aparell mostra maons massissos lligats amb morter de calç. La part inferior, de 0,27 m d'alçària, presenta una factura més irregular i sobresurt 0,10 m. Les dues filades més altes són disposades a trencajunts. S'identifica la rasa de fonamentació UE 1007 a partir del paviment UE 1006, farcida pel nivell UE 1011.

El sediment UE 1011, que farceix la rasa, és de composició heterogènia, amb sorres, carbonets i terra lleugerament argilosa de textura solta i color marró fosc. Ha aportat alguns fragments ceràmics, que no ens fixen una cronologia concreta, ja que trobem materials del segle XVII junt amb d'altres del XIX. A partir de la seqüència, s'interpretaria que pertany a la fase en què s'aixeca la paret oest de tancament, moment coetani amb el paviment UE 1003. La pilastra UE 1004 és clarament posterior (1929). (Imatge 29).

Immediatament per sota del paviment UE 1006 s'identifica el nivell UE 1008, format per sorres negres amb abundants carbonets. La potència màxima és de 0,09 m. No aporta material ceràmic. A partir de la seqüència de nivells de circulació documentats en la cala 10, la interpretació més evident és que correspon a un estrat generat per la presència d'elements de combustió, propis de l'activitat industrial realitzada just per sobre el paviment UE 1009. (Imatge 28).

Un cop excavat el sediment UE 1008 resta a la vista el paviment escadusser UE 1009, d'escassa potència, 0,05 m, i factura poc acurada, mostra fragments de rajols distribuïts de forma irregular junt amb morter de calç. S'estén cobrint l'estrat UE 1010. A partir de la seqüència estratigràfica podem interpretar que el paviment pertany a una fase de principis del segle XIX clarament anterior a l'inici de les obres efectuades per aixecar la paret oest de tancament de la nau.

El darrer nivell documentat en la cala 10 correspon al sediment UE 1010 format per terres mig arenoses amb un cert grau de compactació, amb presència de restes de runa constructiva i fragments de ceràmica. S'excava parcialment 0,42 m de fondària. Respon a un nivell de regulació constructiva, resultat d'un probable abocament, si es té en compte la presència de runa i material barrejat en què hi trobem fragments de ceràmica de diferents èpoques i procedències des del segle XVI al XIX.

Rasa 11

La retirada del paviment UE 1101 i el nivell general UE 1102 de la rasa 11 deixa al descobert les restes arrasades d'un petit muret, UE 1103, a 1,60 m de la paret nord de la nau, vist únicament 0,12 m d'alçada. Construït amb maó massís lligat amb morter de calç. La llargada és de 0,57 m i l'amplada de 0,38 m. Presenta la cara nord-oest lleugerament corbada. La banda oriental conserva revestiment de morter de calç.

Un segon muret UE 1104, orientat de nord a sud, es localitza a 4,20 m de la paret nord de la nau. Arrasat, mostra maó massís lligat amb morter de calç. La llargada vista és de 0,45 m i l'amplada de 0,44 m.

L'extensió limitada de la rasa no permet definir la planta de les estructures ni determinar-ne la funcionalitat, probablement de caràcter industrial de mitjan del segle XIX. (Imatge 30).

Rasa 12

L'aixecament de la solera de ciment que forma el paviment general UE 1201 i l'excavació del sediment UE 1202 posen al descobert les restes arrasades d'un tram de 0,44 m de llargada d'un muret, UE 1203, orientat est-oest, de 0,21 m d'alçada. S'estén paral·lel a 0,30 m de la paret nord de la nau i a 0,74 m del mur UE 1204, localitzat al sud d'aquest. Mostra aparell a trencajunts, l'amplada d'un sol maó, 0,14 m, per una alçada parcial de quatre filades de 0,045 m de gruix de cada peça, la llargada dels maons és de 0,295 m. Les restes podrien pertànyer a una canalització de tipus industrial. (Imatges 31, 32).

A 0,74 m al sud del muret UE 1203 s'identifiquen altres dos murs, UE 1204 i 1205, que formen angle recte. Les restes arrasades del primer, orientat est-oest, són visibles 0,445 m de llargada per únicament 0,17 m d'alçada. S'estén paral·lel a 1,04 m de la paret nord de la nau. Mostra 0,45 m d'amplada amb aparell a trencajunts a través. Els maons són de 0,045 m de gruix per una llargada de 0,295 m i una amplada de 0,14 m. Per la banda sud se li adossa un tram, mig enderrocat, de l'estructura d'una volta de rajols, UE 1206 i forma l'angle recte amb el segon mur UE 1205, malgrat que no s'ha documentat la connexió a causa de la limitada amplada de la rasa.

El mur UE 1205, orientat nord-sud, presenta 0,795 m de llargada. Es posa al descobert únicament 0,23 m d'alçada amb quatre filades de maons disposats a trencajunts. Mostra 0,48 m d'amplada. Els maons són de 0,045 m de gruix per una llargada de 0,295 m i una amplada de 0,14 m.

El conjunt de les restes identificades en la rasa 12 presenten també caràcter industrial, datable entorn la fase de mitjan segle XIX. (Imatge 31).

Rasa 13

En el sector central de la rasa 13 un cop excavats el paviment general UE 1301 i l'estrat UE 1302 s'identifiquen les restes arrasades d'un mur orientat est-oest. Mostra parament irregular construït amb maó massís i pedra calcària escassament retocada lligats amb morter de calç. Presenta una amplada de 0,62 m, mentre és visible una alçada de 0,33 m i una llargària parcial de 0,40 m, sembla continuar en els talls est i oest de la rasa. Pertany a la fase industrial de mitjan segle XIX. (Imatge 33).

Rasa 14

Si bé la rasa 14 restava inicialment singularitzada en el projecte, amb l'ampliació de la cala 3 cap el

sud s'evidencia com un dels sectors amb més restes identificades.

Un cop retirat el paviment general UE 1401 i excavat l'estrat UE 1402 s'observa la presència de la canalització del baixant pluvial UE 1405 equivalent a la UE 303, un encaix per a suport vertical UE 1411 i les restes de dues tines, UE 1403 i 1404, amb un conjunt d'elements estructurals i sediments que s'hi relacionen.

Les restes de la canalització UE 1405 deixen veure una secció quadrangular de 0,21 m d'amplada total, és orientada nord-sud i es localitza just per sota el paviment E 1401. Construïda amb maons massissos disposats a cantell i ciment. L'amplada interior és entre 0,12 m. Aquesta canalització coincideix tipològicament amb les identificades com a baixants de les aigües pluvials de la nau i transcorre per sobre la tina UE 1404. (Imatge 34).

El basament UE 1411 és construït amb maons massissos i alguna pedra de mida petita, lligats amb ciment. Presenta planta i secció quadrangulars de 0,61 m de llargada per 0,47 m d'amplada i una alçada vista de 0,36 m. Mostra un encaix central també de planta i secció rectangulars de 0,24 m de llarg per 0,11 m d'amplada i 0,36 m de fondària. La construcció retalla la part superior de la tina UE 1403 i s'adossa a la banqueta dels fonaments UE 307 de la paret lateral est de la nau. Durant el seguiment es documenten dos basaments més amb les mateixes característiques estructurals, UE 309 i 503, aquest darrer alineat ran de paret amb el basament UE 1411, a una distància de 4,60 m. Correspon a un element de suport vertical, probablement de fusta, destinat a un altell de la fase industrial del segle XX.

El tram visible de la tina UE 1403 és d'1,92 m de llargada per 0,81 m d'amplada. Correspon a una estructura de planta circular de 2,10 m de diàmetre interior. La paret lateral mostra 0,12 m de gruix, amb doble capa de maons massissos lligats amb morter de calç i revestiment interior de cairons quadrats de 0,13 m de costat i 0,015 m de gruix, en mal estat de conservació. En el racó format entre la plataforma UE 305 i 1410 es rebaixa el nivell UE 1409 fins a deixar-ne vista una alçada de 0,76 m. Mostra certa convexitat. Per l'exterior s'identifica una capa de concreció de calç. La construcció de la banqueta UE 307 de fonamentació de la paret est de la nau va seccionar completament l'estructura. També és escapçada pel basament UE 1411. No s'excava el sediment que la reomple. (Imatge 34, 35, 36, 39).

A escassos 0,50 m a l'oest de la tina UE 1403 es documenta una segona tina UE 1404, també de planta circular de 2,50 m de diàmetre total i 2,35 de diàmetre interior. La paret lateral, conservada 0,85 m d'alçada màxima, mostra aparell de rajols disposats en tres capes a trencajunts de cap (vertical). Les

dues internes amb peces 0,30 m de llargada per 0,15 m d'amplada i un gruix de 0,017 m. La tercera, presenta rajols de les mateixes dimensions tret del gruix que és de 0,02 m, amb una capa de concreció calcària de 0,01 m. Per fora d'aquesta darrera capa es documenta un espai, en forma de petita cambra, de 0,10 m de gruix que l'envolta tota, previ a la plataforma UE 305 i 1410. Tot és relligat amb morter de calç. Mostra certa convexitat. Es documenta reomplerta per l'estrat UE 1402 fins a 1,34 m de profunditat. La realització del sondeig en el terç est de l'interior de l'estructura permet detectar que no s'ha conservat la base de la tina, posant al descobert una part dels fonaments, UE 1412 i el sediment on s'assentava, UE 1413, de composició sorrenca i textura solta, just per sota del nivell de rebliment UE 1402. Aquest estrat no s'excava.

Els fonaments perimetrals UE 1412 de la tina UE 1404, es localitzen a un metre de profunditat. Mostren una alçada parcial de 0,44 m, en un front de 2 m de llargada. Construïts amb pedra calcària i alguna de gres junt amb maons massissos, lligats amb abundant morter de calç. Es posen al descobert per sota del revestiment de rajols de la paret, ja que com hem assenyalat, no s'ha conservat el paviment o fons de la tina. Sí que es documenta una ranura o canaleta perimetral, de secció rectangular de 0,08 m d'alçada i 0,05 de fondària, just on acaba el revestiment de rajols. Destaca la presència d'un pilar de planta i secció quadrangulars, amb cinc filades de maons massissos lligats amb morter de calç. Les dimensions d'aquest element són de 0,25 m d'alçada per 0,29 m d'amplada, no s'aprecia la llargada cap a l'interior del tall. (Imatge 39).

Com a elements posteriors a la tina es documenten també dues canalitzacions UE 1407 i 1408 i una estructura de secció rectangular que configura un encaix de 0,07 m d'amplada per 0,12 d'alçada interiors, localitzada retallant la paret del tram sud d'aquesta. Construïda amb maó massís i ciment. Coberta pel paviment UE 1401.

La canalització UE 1407 mostra un tram de 0,40 m de llargada amb secció quadrangular, parcialment desmuntada, es localitza per sobre de la paret oest de la tina. Construïda amb maó massís i ciment, amb una amplada total de 0,295 m, amb un pas interior de 0,20 m. Orientada nord-est a sud-est. La canalització UE 1408 és visible un tram de 0,65 m de llargada, també de secció quadrangular, parcialment desmuntada, es localitza també per sobre de la paret oest de la tina UE 1404. Construïda amb maó massís i ciment, amb una amplada total de 0,295 m, amb un pas interior de 0,20 m. Mostra una petita base de tres rajols disposats plans. Orientada nord-est a sud-est. Ambdues coincideixen tipològicament amb les identificades com a baixants de les aigües pluvials de la nau.

L'espai entre les dues tines es connecta mitjançant una plataforma UE 1410 construïda amb pedres calcàries de diferents mides lleugerament retocades, i abundants maons massissos, tot lligat amb gran

quantitat de morter de calç. Es posa al descobert una alçada màxima de 0,52 m, tot i que sembla continuar en cotes inferiors. Dóna cabuda a les estructures de planta circular UE 1403 i 1404, amb les quals es relaciona, actuant alhora de contrafort. És retallat per la construcció de la canalització UE 303/1405. Forma un espai operatiu de la fase industrial de principis del segle XIX. Configura un espai de circulació del conjunt funcional dels elements arquitectònics que enllaça, pel nord-oest amb la continuació de la plataforma UE 305, que dóna cabuda al grup UE 206 i la tina UE 306, cap al sud-oest amb la tina UE 1404, mentre que per l'est contacta amb les restes d'una segona tina, UE 1313.

En el sector de confluència de la tina UE 1403 amb les plataformes UE 305 i UE 1410 es documenta el sediment UE 1409. De textura molt solta, color negrós i de composició visiblement orgànica, amb presència de nombrosos materials actuals, com llaunes, diferents envasos, plàstics. Es localitza per sota i al voltant de la canalització UE 303 en els punts on aquesta devia fragmentar-se al llarg del temps. S'estén fins a l'interior de la tina UE 1404, cobrint de forma irregular l'estrat que la farceix UE 1402. La ruptura dels baixants de desguàs pluvials explicaria la presència d'aquest estrat, ple de deixalles contemporànies.

Sembla evident la relació de les tines documentades amb la indústria tèxtil, probablement relacionada amb el blanqueig de peces de cotó. S'observa com l'espai en què es desenvolupava aquesta activitat anava més enllà del límit oriental actual de la nau i va ser reduït en una fase posterior.

La seqüència ens mostra com la tina UE 1403 va ser amortitzada en el moment de la construcció de la paret oriental de l'edifici, en la fase industrial de principis del segle XIX. (Imatge 35, 37, 38, 39).

Rasa 15

Un cop excavats el paviment UE 1501 i el sediment UE 1502 de la rasa 15 resta visible el tram d'un paviment UE 1503 de 5,60 m de llargada per 0,40 m d'amplada i 0,25 m d'alçada, format per maons massissos lligats amb morter de calç. Es recolza en uns petits murets arrasats, UE 1504 i 1505, que indicarien els límits nord i est d'aquest àmbit. S'observa una fina capa de concreció de color blanc groguenc, de textura lleugerament greixosa i lliscant, que es localitza en altres espais de la nau.

El mur UE 1504 orientat est-oest, presenta maons massissos de 0,295 m de llargada per 0,15 m d'amplada, disposats plans i lligats amb morter de calç. S'observa únicament una alçada de 0,20 m, amb una llargada vista de 0,46 m per una amplada de 0,30 m. S'estén paral·lel a les parets est i oest de la nau.

L'altre mur, UE 1505, orientat nord-sud, formaria el límit oriental de l'esmentat àmbit junt amb la solera UE 1503 i el mur UE 1504. Presenta maons massissos de 0,295 m de llargada per 0,15 m d'amplada,



disposats plans i lligats amb morter de calç. S'observa únicament 0,17 m d'alçada amb una llargada vista de 0,46 m per una amplada de 0,30 m. S'estén paral·lel a les parets nord i sud de la nau.

El conjunt configuraria la base o superfície del fons d'un possible dipòsit o àrea de treball de la fase industrial de mitjan segle XIX, on hi serien presents l'aigua junt amb algun component de manufactura que probablement emprava calç o algun derivat d'aquesta. Coincideix amb característiques morfològiques i cota amb els trams dels paviments UE 704 i 705. (Imatges 40, 41)

Rasa 16

L'excavació en aquesta rasa es limita a la retirada del paviment UE 1601 i de l'estrat UE 1602 a la cota requerida per l'obra. No s'hi detecta cap element estructural.

8.2.- Interpretació

Pel que hem pogut veure a través de les restes trobades i dels materials amb el que estan construïdes (bàsicament morter de ciment), les estructures relacionades amb els pilars adossats als murs de càrrega i les que estan construïdes utilitzant ciment, tant per acabats a les parets, com per lligar el material (bàsicament maons) són posteriors a la data de 1929 en la que es demana llicència per a la construcció d'un magatzem.

Posterior a aquesta data, segurament s'anirien construint estructures segons les necessitats i ús de l'espai, però no podem fer cap tipus de diferenciació en base al material constructiu ni al material relacionat.

Pel que fa a les restes lligades amb morter de calç, poden ser tant del segle XIX com de finals del segle XVIII. Els murs trobats a les cales 4 i 5 són paral·lels al carrer pel que podrien haver estat construïts amb posterioritat a la creació del mateix, per tant, no són anteriors a 1791.

Les estructures de planta arrodonida estarien relacionades amb la secció d'acabats, molt possiblement amb el rentat i blanqueig i podem afirmar que no estarien relacionades amb tints ni estampats, ja que no ha aparegut ni una petita mostra de pigment.

9.- El material arqueològic recuperat.

Sobre el material arqueològic aparegut, podem dir que no sembla representatiu, ni data les estructures



documentades, ja que no apareix relacionat directament amb aquestes. Observem, en un mateix estrat, restes ceràmiques del segle XVI-XVII amb fragments del segle XIX.

Amb això veiem que tenim una ocupació d'aquest espai , des d'època moderna, però que, en general, serà en el segle XIX quan s'anivellaria de nou el terreny per tal d'edificar-hi . Podria coincidir amb la construcció de caràcter industrial.

10.- Conclusions: interpretació de la intervenció i l'emplaçament històric

Pel que hem pogut veure a través de la documentació bibliogràfica, d'arxiu i els resultats de la intervenció arqueològica, es poden establir diferents fases d'ocupació.

Fase I. Finals del segle XVIII o principis del segle XIX. A aquest moment podrien correspondre les restes de les cales 4 i 5 i potser algunes de les tines aparegudes més al nord. La existència d'aquesta fase és totalment hipotètica i potser totes les restes trobades pertanyen a la indústria dels Batlló, però donada l'alta demanda de terrenys per instal·lar indústries i construir habitatges que hi havia al Raval en aquell moment, considerem estany que els terrenys quedin sense construir fins entrat el segle XIX, i més encara fins a la dècada dels anys 30.

Fase II. Arribada dels Batlló. Sabem que a partir de 1836 en Jacint Balló es troba ja al carrer Marqués de Barberà. La raó per la que deixa l'establiment del carrer Riereta per a Batlló Germans i ocupa aquest, ens es desconegut, però pensem que podria ser degut a que aquest espai era més gran o bé ja tenia algun tipus d'infraestructura que interessava als Batlló, com podrien ser les tines de blanqueig. No sabem a partir de quin moment a l'activitat de tissatge s'afegirà la d'acabats. En 1850 s'afegirà la filatura i segons ens informa Francesc Cabana, en 1868 la secció de blanqueig estarà al carrer Marqués de Barberà. Segons ens comenta el mateix Cabana, en 1844, la raó social de Jacint Batlló desapareixerà i l'empresa de Batlló Germans tindrà la fàbrica a la Riereta i el despatx a Marqués de Barberà.

Un despatx industrial no deixa de ser un espai també d'acabat, en molts casos, no només un lloc on emmagatzemar el producte acabat i prepara-ho per la venda a l'engròs, pel que potser la **dècada dels 40** podria ser el moment en que el blanqueig comença a funcionar a l'empresa Batlló Germans.

Tampoc sabem en quin moment es deixen d'utilitzar els edificis del carrer Marqués de Barberà com a despatx i acabats, **però no aniria més enllà de 1884**, moment en el que tenim una llicència d'obra per a l'enderroc de la fàbrica i construcció d'un edifici d'habitatges.

Fase III. A partir dels anys 80 del segle XIX molt possiblement una part de les instal·lacions de blanqueig quedarien sota el nou edifici d'habitatges del número 16 i 16Bis, ja que algunes de les tines queden tallades per la fonamentació d'aquest edifici. Les altres, les que es troben en el solar que ens ocupen, es cobriren amb el paviment de la nau que es va construir en 1929.

Fase IV. En 1929 es demana un permís d'obra per a la construcció d'un magatzem relacionat amb un forner. Però durant el segle XX també va funcionar com a garatge i posteriorment com a espai de la Generalitat⁸ i finalment una altra vegada com a garatge o taller mecànic (anys 50 fins a l'actualitat).

8 A la façana (imatge 2 de l'annex) hi ha pintat un cartell de la Generalitat de Catalunya a sobre d'un que sembla posar



Com a conclusió podem dir que estem davant de les restes d'un espai industrial de finals del segle XVIII o principis del XIX, destinat a acabats molt possiblement de blanqueig segons ens assenyaless les restes aparegudes.

Les restes que han aparegut són sobretot tines de diferent tipologia i algunes restes de possibles canalitzacions d'aigua a més d'estrats amb restes rubefactades i altres amb restes alcalines (utilitzades en el procés de blanqueig).

El barri del Raval, com hem exposat, ha jugat un paper molt important a la pre-industrialització i la industrialització a Catalunya, motiu pel qual considerem que ha estat de gran interès poder documentar a nivell arqueològic unes estructures d'aquestes característiques, que puguin ajudar a configurar un mapa sobre la industrialització de la zona.

Donats els resultats del seguiment arqueològic. Es fa evident la necessitat d'aprofundir en l'apartat documental per tal d'establir amb més seguretat les diferents fases. Una recerca d'aquestes característiques, que com ja hem dit no ha estat l'objectiu, en un principi, d'aquest estudi, pot resultar ser una feina bastant llarga que garanteix resultats.

11.- Bibliografia i altres recursos.

- ARTIGUES, J.; MAS, F.; SUÑOL, X.: El Raval. Història d'un barri servidor d'una ciutat. Barcelona, 1980
- CABANA, F.: Fàbriques i empresaris. Els protagonistes de la revolució industrial a Catalunya. Enciclopèdia catalana. Barcelona, 1991. Vol. 2
- CABANA, F.: Les catedrals del cotó. Ed. Proa. Barcelona, 2008
- VILA, P. i CASASSAS, LI.: Barcelona i la seva rogalia al llarg del temps. Aedos. Barcelona, 1974

http://w110.bcn.cat/portal/site/CiutatVella/menuitem.6806019324b2f1d826062606a2ef8a0c/?vgnnextoid=04c075292f5a8210VgnVCM10000074fea8c0RCRD&vgnnextchannel=04c075292f5a8210VgnVCM10000074fea8c0RCRD&lang=ca_ES

http://ca.wikipedia.org/wiki/El_Raval#Hist.C3.B2ria

12.- Documentació d'arxiu

23/12/1884

R341/21 R.Fº 157 Número 574-N

Facultatiu: José Artigas y Ramoneda

Propietari: Manuel llopis

Assumpte: "Expediente de permiso á D. Manuel Llopis para derribar y reedificar la casa nº 16 de la calle de Barbará."

0/05/1929

27263-32 R.Fol 200 Número 1570

Facultatiu: Carlos Martínez

Propietari: José Musté Rafá

Assumpte: "Expediente de permiso á D. José Musté para construir un cobertizo almacen en la casa la casa nº 16 de la calle de Barbará."

09/03/1951

Carpeta nº 44309

Facultatiu: J. Fernandez marqués

Propietari: José Antonio Cerdà Rovira

Assumpte: "Proyecto de reforma interior de un garage"

Institut de
cultura: MUSEU D'HISTÒRIA
 DE LA CIUTAT
SERVEI D'ARQUEOLOGIA

INTERVENCIÓ: Marqués de Barberà							SECTOR: Cala 4				UE:409	
CODI: 037/13												
Núm diferent	Quantitat de fragments	Classificació	Definició fragment	Forma	Tècnica	Pasta	Decoració		Acabat		Cronologia	Observacions
							Externa	Interna	Extern	Intern		
037/13-409-1	1	14200	PR	ESC	TO	CA			EM	EM		Base d'escudella de 6 cm diàmetre
037/13-409-2	1	14301	VO	PAT	TO	CA	PI		EM	EM		Vora de plat amb motius vegetals
037/13-409-3	1	14301	VO	PAT	TO	CA	PI		EM	EM		Vora de plat amb dos cercles concèntrics i una tercera línia fent una ona.
037/13-409-4	1	14003	VO	PAT	TO	AO			VI	VI		Fragment de vora de plat melat
037/13-409-5	1	14003	BR	CAT	TO	AO			VI			Fragment de broc de càntir que conserva restes de regalims verds a l'exterior. Moltes concrecions
037/13-409-6	1	14003	VO	SD	TO	AO				VI		Fragment de vora obliqua amb llavi pla. Potser es tracta d'un embut.
037/13-409-7	1	14002	CO	SD	TO	AO						Fragment de coll
037/13-409	1	14003	SF	SD	TO	AO			VI			Fragment quasi pla de ceràmica amb vernís exterior
037/13-409	3	14003	SF	SD	TO	AO			PC	VI		
037/13-409	1	14002	SF	SD	TO	AO			PC			
037/13-409	1	14005	SF	SD	TO	AR						
037/13-409	2	50037			MO	AO			VI			cairó
037/13-409	1	60001										Fragment os llarg proper apòfisi.

Institut de
cultura: MUSEU D'HISTÒRIA
 DE LA CIUTAT
SERVEI D'ARQUEOLOGIA

INTERVENCIÓ: Marqués de Barberà							SECTOR: Cala 5				UE: 508	
CODI: 037/13												
Núm diferen	Quantitat de fragments	Classificació	Definició fragment	Forma	Tècnica	Pasta	Decoració		Acabat		Cronologia	Observacions
							Externa	Interna	Extern	Intern		
037/13-508-1	1	14003	VO	OLL	TO	GR			VI			Vora d'olla que presenta regalims verdosos.
037/13-508-2	1	13400	VO	BOL?	TO	AO				EN	?	Vora recta de llavi arrodonit de recipient obert amb pasta rosada i desgreixant de partícules negres.
037/13-508	1	14003	VO	BAC?	TO	AO			VI			Vora am7/508-3b vernís melat a l'exterior i per sota amb regalims..
037/13-508-3	1	14006	Nansa de secció ovoïdal	SD	TO	AO			VI			Nansa de secció ovoïdal amb acabat verd clar.
037/13-508	1	14005	Nansa de secció ovoïdal	SD	TO	AR						Nansa de secció ovoïdal i pasta gris.
037/13-508	1	14005	SF	SD	TO	AR						
037/13- 508	1	14003	SP	SD	TO	GO			VI	VI		Informe amb vernís verd interior i regalits a l'exterior.
037/13- 508	1	14006	SP	SD	TO	AR				VI		
037/13- 508	1	14003	SP	SD	TO	GO			VI	VI		Informe amb vernís verd interior i verd oliva exterior.

Institut de
cultura: MUSEU D'HISTÒRIA
 DE LA CIUTAT
SERVEI D'ARQUEOLOGIA

INTERVENCIÓ: Marqués de Barberà							SECTOR: Cala 10				UE: 1010	
CODI: 037/13												
Núm diferen	Quantitat de fragments	Classificació	Definició fragment	Forma	Tècnica	Pasta	Decoració		Acabat		Cronologia	Observacions
							Externa	Interna	Extern	Intern		
037/13-1010-1	2	14301	VO	PAT	TO	CA	PI		EM	EM		Plat pisa blanca pintat en blau amb motius vegetals
037/13-1010-2	1	14300	VO	SD	TO	CA			EM	EM		L'esmalt te una tonalitat blavenca i la paret és gruixuda.
037/13-1010-3	1	14300	VO	SD	TO	AO			EM	EM		La vora és gruixuda. Pasta rosada.
037/13-1010-4	3	14300	FO	PAT	TO	AO	PI		EM	EM		Base anular amb restes de decoració floral en blau. Pasta rosada
037/13-1010	2	14003	VO	OLL	TO	GO			VI	VI		Presenta a l'interior regalims de vernís. Vernís color mel.
037/13-1010	1	14003	VO	OLL	TO	GO			VI	VI		Vora de perfil en "S". Vernís mel amb tonalitats verdoses al llavi. L'exterior només presenta una línia de vernís.
037/13-1010	1	14003	VO	OLL	TO	GO			VI	VI		Vernís color marró verdós.
037/13-1010	1	14003	NA	OLL	TO	GO			VI	VI		Presenta regalims de vernís a la part superior. Vernís color mel.
037/13-1010	1	14003	VO	OLL	TO	GO			VI	VI		Presenta vora amb perfil en "S" tombada i vernís mel amb vora verdosa.
037/13-1010	1	14003	VO	OLL	TO	GO						Vora amb perfil en "C" i fumada.
037/13-1010	1	14003	VO/NA	CSS	TO	GO			VI	VI		.Vora de cassola amb nansa. Presenta vernís interior i regalims a l'exterior.
037/13-1010	1	14003	VO	GIB	TO	AO			VI	VI		Vora obliqua de gibrell amb vernís mel.
037/13-1010	1	14003	VO	GIB	TO	AO			VI	VI		Vora de gibrell amb encaix vernís

037/13-1010-5	1	14003	VO	GIB	TO	AO			VI	VI		mel a l'exterior i interior. Vernís mel. Presenta moltes concrecions.
037/13-1010-6	1	14003	VO	GIB	TO	AO		PI		VI		Vernís groc clar amb regalims verd i marró com a decoració..
037/13-1010	1	14003	FO	BAC	TO	AO				VI		Vernís verdós.
037/13-1010	1	14003	NA	BAC	TO	AO				VI		Vernís mel.
037/13-1010-7	1	14003	NA	BAC	TO	AO		PI		VI	VI	Vernís groc interior i groc clar exterior. A l'exterior tenim línies horitzontals discontinues marrons i verd clar com a decoració, aplicades a pinzellades.
037/13-1010-8	1	14002	VO	Recipient gòtic per bogada	TO	AO		AC				Vora recta amb acanalats exteriors de diàmetre 29'5 cm i gruix 1'7 cm.
037/13-1010-9	1	14003	NA	Gerranansa verda gran/tealla	TO	AO				VI	VI	Vernís verd clar
037/13-1010-10	1	14003	Galet	CAT	TO	AO				VI	VI	Vernís verd clar.
037/13-1010	1	14003	VO	PAT	TO	AO				VI	VI	Vora de plat vernís marrí.
037/13-1010	1	14003	VO	PAT	TO	AO				VI	VI	Vora de plat vernís verd.
037/13-1010	1	14003	VO	PAT	TO	AO				VI	VI	Vora de plat vernís marrí.
037/13-1010	1	14003	VO	PAT	TO	AO		PI		VI	VI	Vora de plat vernís marró. Presenta a l'ala esquitxos de vernís groc clar i marró fosc.
037/13-1010	1	14003	FO	PAT	TO	AO		PI		VI	VI	S XVIII-XIX Base plana de plat vernís marró i presenta esquitxos de vernís groc clar i marró fosc per decorar..
037/13-1010	1	14003	FO	PAT	TO	AO		PI			VI	Base plana de plat vernís marró a l'interior i alguna línia de vernís marró més fosc..
037/13-1010	1	14003	SF	SD	TO	AO				VI	VI	Fragment vernís marró amb línies groc clar a l'exterior com a decoració.
037/13-1010	1	14003	VO	OLL	TO	AO				VI	VI	Vora de possible olla amb vernís groc i taques verd i marró fosc.
037/13-1010	1	14003	NA	GET	TO	AO		AC		VI	VI	Vernís groc amb gota més fosca. Canal central.
037/13-1010	1	14003	NA	GE	TO	AO		AC		VI	VI	Vernís verd amb 3 canals.
037/13-1010	1	14003	SF	SD	TO	AO				VI		Vernís verd oliva.
037/13-1010	1	14003	SF	SD	TO	AO				VI	VI	Vernís groc i taca verd oliva.
037/13-1010	1	14002	SF	SD	TO	AO						Sembla la panxa d'un recipient tancat.
037/13-1010-11	1	14300	VO	PFA	TO	CA				EM	EM	S. XIX Recipient cilíndric de laboratori
037/13-1010-12	1	14300	VO	PFA	TO	CA				EM	EM	S. XIX Recipient cilíndric de laboratori
037/13-1010	1	14300	VO	PAT	TO	CA				EM	EM	

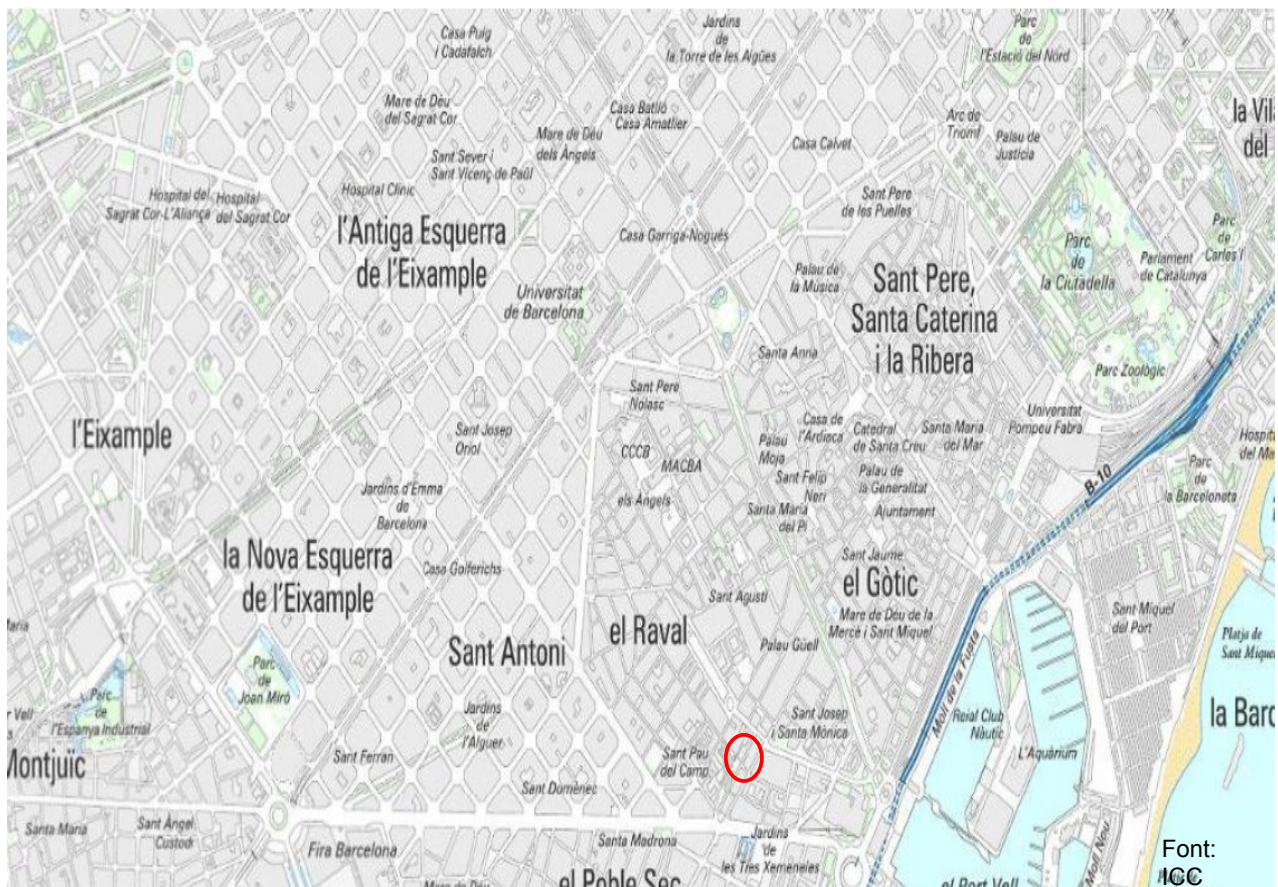
037/13-1010	1	14300	VO	PAT	TO	CA			EM	EM		
037/13-1010	1	14300	VO	PAT	TO	CA			EM	EM		
037/13-1010	1	14300	VO	PAT	TO	CA			EM	EM		
037/13-1010	1	14300	VO	PAT	TO	CA		PI	EM	EM		Llavi ondulat
037/13-1010	1	14300	SF	SD	TO	CA		PI	EM	EM		L'ala del plat està ondulada i conserva restes de pintura amb motius florals de color coure.
037/13-1010	1	14300	SF	SD	TO	CA			EM	EM		Té pintada una "A" de color coure.
037/13-1010	2	14300	SF	SD	TO	CA			EM	EM		
037/13-1010	1	50028			MO	AO			Vi			Vidriat verd a l'exterior
037/13-1010	3	60001										3 ossos d'ovi-càpid. 2 Són llargs i 1 és una apòfisi tallada recta amb restes manipulació antròpica.

Institut de
cultura MUSEU D'HISTÒRIA
 DE LA CIUTAT
SERVEI D'ARQUEOLOGIA

INTERVENCIÓ: Marquès de Barberà							SECTOR: cala 10				UE:1011	
CODI: 037/13												
Núm diferen	Quantitat de fragments	Classificació	Definició fragment	Forma	Tècnica	Pasta	Decoració		Acabat		Cronologia	Observacions
							Externa	Interna	Extern	Intern		
037/13-1011-1	1	14120	VO	PAT	TO	CA	PI		EM	EM	2a 1/2 s. XVII i XVIII	Ala de Vora de plat de la ditada amb alguns cercles concèntrics.
037/13-1011-2	1	14103	VO	PAT	TO	CA	PI		EM	EM		Vora de plat amb alguns cercles concèntrics.
037/13-1011	1	14300	VO	SD	TO	AO	PI		EM	EM		Llavi de la Vora pintada en blau
037/13-1011	1	14300	VO	TAS	TO	CA			EM	EM		
037/13-1011	1	14300	SF	SD	TO	CA			EM	EM		Fragment informe amb arrencament de nansa.
037/13-1011	1	14003	VO	SD	TO	GO			VI	VI		Vora amb vidriat marró clar.
037/13-1011	1	14003	VO	SD	TO	GO			VI	VI		Vora amb vidriat marró clar.
037/13-1011	1	14003	VO	PAT	TO	GO			VI		S. XVIII-XIX	Vora amb vidriat marró clar i acanalat. Diàmetre 19'5 cm.
037/13-1011	1	14003	VO	PAT	TO	AO	IN/IS		VI	VI	S. XVIII-XIX	Vora ondulada amb canals ondulats incisos resseguint la vora i a l'ala línies de protuberàncies.
037/13-1011-5	1	14003	Galet	CAT	TO	AO			VI	VI		
037/13-1011	1	14003	SF	SD	TO	AO				VI		Restes de vidriat aplicat a pinzell.
037/13-1011	1	14003	SF	SD	TO	AO						
037/13-1011	1	14003	SF	SD	TO	AO				VI		Vernís mel.
037/13-1011	1	14003	SF	SD	TO	AO			PC	VI		Vernís marró fosc.
037/13-1011	1	14005	SF	SD	TO	AR						
037/13-1011-3	1	14300	VO	TAS	TO	CA	PI		EM	EM		Vora pintada en blau i flor a l'exterior de pètals blaus dins groc i centre vermell. Diàmetre 7 cm.
037/13-1011-4	1	14300	SF	??	TO	CA	PI		EM	EM		Recipient alt decorat en blau amb motius florals.

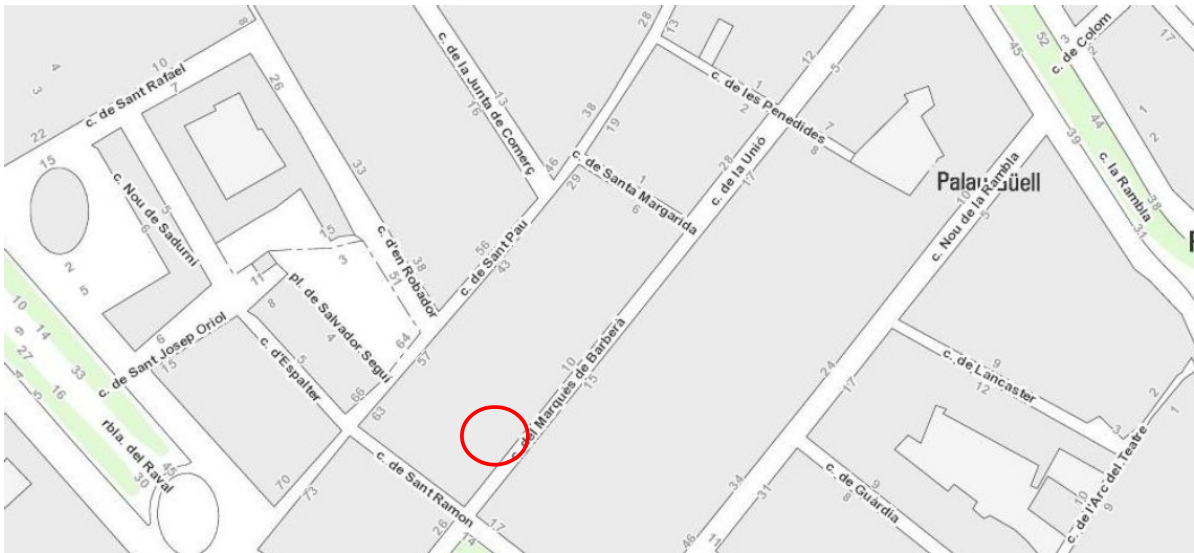
Situació.

La nau es troba al carrer Marqués de Barberà número 16T, al barri del Raval, al districte de Ciutat Vella.






Font:
ICC



Font:
ICC



Font:
ICC

FITXA D'UNITATS ESTRATIGRÀFIQUES
UE 101

INTERVENCIÓ CARRER MARQUÈS DE BARBERÀ 16T – BARCELONA

CODI 037/13

SECTOR	Est de la nau	CALA 1	RASA	TIPUS UE	Positiva
DEFINICIÓ	Estructura. Paviment				
SUPERFÍCIE	CONSISTÈNCIA		COLOR		
Regular i plana	Dura		Gris		
COMP. GEOLÒGICS	SEQÜÈNCIA FÍSICA		MÀXIMA	MÍNIMA	
Graves	IGUAL A	201, 301, 401, 501, 601, 701, 801, 901, 1001, 1101, 1201, 1301, 1401, 1501, 1601	COTES	6,00 msnm	5,95 msnm
	EN CONTACTE AMB		ALÇADA	0,05 m	
	SE LI ADOSSA		LLARGADA	1,50 m	
COMP. ORGÀNICS	S'ADOSSA A		AMPLADA	1,10 m	
	COBERT PER		ESTAT DE CONSERVACIÓ		
	COBREIX	102, 103	Regular		
COMP. ARTIFICIALS	TALLAT PER				
Ciment	TALLA		FIABILITAT ESTRATIGRÀFICA		
	REOMPLERT PER				
	REOMPLE				
DESCRIPCIÓ					
Solera de ciment d'escassa potència, el tram localitzat en la cala 1 ocupava una superfície d'1,65 m ² .					
INTERPRETACIÓ					
Paviment actual de la nau.					
MATERIALS REPRESENTATIUS			FULLS D'INVENTARI		
ELEMENTS I CRITERIS DE DATACIÓ			CRONOLOGIA		
			Segle XX		
OBSERVACIONS					
Desmuntat totalment. Si bé el paviment cobreix la totalitat de la superfície de la nau, 375,35 m ² , s'ha optat per individualitzar aquest en cadascuna de les cales i rases obertes.					
PLANTES NÚMERO		SECCIONS I ALÇATS NÚMERO		FOTOGRAFIA	
DATA	RESPONSABLE D'ACTUACIÓ		FITXA REVISADA PER		
10/6 a 12/7 de 2013	Xavier Font i Segura		Maria Carme Carmona		

FITXA D'UNITATS ESTRATIGRÀFIQUES
UE 102

INTERVENCIÓ CARRER MARQUÈS DE BARBERÀ 16T – BARCELONA

CODI 037/13

SECTOR	Est de la nau	CALA 1	RASA	TIPUS UE	Positiva
DEFINICIÓ	Estrat. Nivell constructiu				
SUPERFÍCIE	CONSISTÈNCIA		COLOR		
Regular i plana	Mig compactada		Marró grisós		
COMP. GEOLÒGICS	SEQÜÈNCIA FÍSICA		MÀXIMA	MÍNIMA	
Terres i sorres heterogènies amb graves i pedres procedents de la runa abocada	IGUAL A	202, 302, 402, 502, 602, 702, 802, 902, 1002, 1102, 1202, 1302, 1402, 1502, 1602	COTES	5,95 msnm	*5,11 msnm
	EN CONTACTE AMB	103	ALÇADA	*0,85 m	
	SE LI ADOSSA		LLARGADA		
COMP. ORGÀNICS	S'ADOSSA A		AMPLADA		
	COBERT PER	101	ESTAT DE CONSERVACIÓ		
	COBREIX				
COMP. ARTIFICIALS	TALLAT PER		FIABILITAT ESTRATIGRÀFICA		
Runa de construcció	TALLA				
	REOMPLERT PER				
	REOMPLE				
DESCRIPCIÓ					
Sediment de composició heterogènia, amb terres, sorres i restes de runa de material constructiu contemporani. No s'identifica rasa de construcció quan contacta amb els fonaments UE 103.					
INTERPRETACIÓ					
Nivell general de regulació constructiva de la nau, actua alhora com a preparació del paviment UE 101.					
MATERIALS REPRESENTATIUS			FULLS D'INVENTARI		
ELEMENTS I CRITERIS DE DATACIÓ			CRONOLOGIA		
			Segle XX		
OBSERVACIONS					
Excavat parcialment. Si bé el nivell equival funcionalment als que apareixen en la totalitat de les cales i rases obertes, s'ha optat per individualitzar-lo en cadascuna. *Cota d'excavació requerida per l'obra, l'estrat continua baixant per sota d'aquesta.					
PLANTES NÚMERO	SECCIONS I ALÇATS NÚMERO		FOTOGRAFIA		
			Imatge 3		
DATA	RESPONSABLE D'ACTUACIÓ		FITXA REVISADA PER		
10/6 a 12/7 de 2013	Xavier Font i Segura		Maria Carme Carmona		

FITXA D'UNITATS ESTRATIGRÀFIQUES
UE 103

INTERVENCIÓ CARRER MARQUÈS DE BARBERÀ 16T – BARCELONA

CODI 037/13

SECTOR	Est de la nau	CALA 1	RASA	TIPUS UE	Positiva
DEFINICIÓ	Estructura. Banqueta de fonamentació				
SUPERFÍCIE	CONSISTÈNCIA		COLOR		
Regular i plana	Sòlida i compactada				
COMP. GEOLÒGICS	SEQÜÈNCIA FÍSICA		MÀXIMA	MÍNIMA	
Pedra calcària	IGUAL A	204, 307, 408, 506	COTES	5,93 msnm	*5,11 msnm
	EN CONTACTE AMB	102	ALÇADA	*0,82 m	
	SE LI ADOSSA		LLARGADA	1,10 m	
COMP. ORGÀNICS	S'ADOSSA A		AMPLADA	0,12 m	
	COBERT PER	101	ESTAT DE CONSERVACIÓ		
	COBREIX		Presenta bon estat de conservació		
COMP. ARTIFICIALS	TALLAT PER		FIABILITAT ESTRATIGRÀFICA		
Maons massissos i morter de calç	TALLA		Escassa, donada l'absència de rasa de construcció.		
	REOMPLERT PER				
	REOMPLE				
DESCRIPCIÓ					
<p>Tram de la banqueteta de fonaments de la paret est de la nau. Construïda amb pedres calcàries irregulars de mida mitjana i gran, lleugerament carejades, junt amb algun fragment de maó massís, lligats amb morter de calç. En la part superior mostra una filada regular de maons disposats plans, a través, just per sota del paviment UE 101. Sobresurt 0,12 m de la vertical del mur. No s'identifica la rasa de construcció en el sediment UE 102 que s'hi adossa.</p>					
INTERPRETACIÓ					
<p>Estructura de fonaments del mur de llevant de la nau. No es descarta que en una fase anterior, l'estructura restés en part vista en aquest sector nord-est. Cal assenyalar que la construcció de les banquetes equivalents, UE 204, 307, 408 i 506, escapça les estructures UE 206, 207, 208, 217, 305, 306 i 1403. S'assenta transversalment en els murs UE 406 i 507. Les pilastres UE 210, 304, 407 i 505 carreguen en part sobre la banqueteta.</p>					
MATERIALS REPRESENTATIUS			FULLS D'INVENTARI		
ELEMENTS I CRITERIS DE DATACIÓ			CRONOLOGIA		
<p>La seqüència ens mostra com l'estructura és clarament posterior als elements arquitectònics que retalla o bé s'hi assenta sobre i reaprofitia.</p>			Fase industrial de mitjan segle XIX		
OBSERVACIONS					
<p>Reblert indefinidament. Si bé la banqueteta és la mateixa en tota la paret est de la nau, s'ha optat per individualitzar-lo en cadascuna de les cales obertes. A diferència d'aquesta, la paret oest de l'edifici presenta fonaments continus sense que s'hi diferenciï banqueteta, tret de la cala 10, on es documenta l'estructura UE 1005, per sota dels paviments UE 1003 i 1006. *Cota d'excavació requerida per l'obra, l'element continua baixant per sota d'aquesta.</p>					
PLANTES NÚMERO	SECCIONS I ALÇATS NÚMERO		FOTOGRAFIA		
			Imatge 3		
DATA	RESPONSABLE D'ACTUACIÓ		FITXA REVISADA PER		
10/6 a 12/7 de 2013	Xavier Font i Segura		Maria Carme Carmona		

FITXA D'UNITATS ESTRATIGRÀFIQUES
UE 201

INTERVENCIÓ CARRER MARQUÈS DE BARBERÀ 16T – BARCELONA

CODI 037/13

SECTOR	Est de la nau	CALA 2	RASA	TIPUS UE	Positiva
DEFINICIÓ	Estructura. Paviment				
SUPERFÍCIE	CONSISTÈNCIA			COLOR	
Regular i plana	Dura			Gris	
COMP. GEOLÒGICS	SEQÜÈNCIA FÍSICA			MÀXIMA	MÍNIMA
Graves	IGUAL A	101, 301, 401, 501, 601, 701, 801, 901, 1001, 1101, 1201, 1301, 1401, 1501, 1601		COTES	6,05 msnm 5,95 msnm
	EN CONTACTE AMB			ALÇADA	0,10 m
	SE LI ADOSSA			LLARGADA	1,50 m
COMP. ORGÀNICS	S'ADOSSA A	203		AMPLADA	1,10 m
	COBERT PER			ESTAT DE CONSERVACIÓ	
	COBREIX	202, 204		Regular	
COMP. ARTIFICIALS	TALLAT PER			FIABILITAT ESTRATIGRÀFICA	
Ciment	TALLA				
	REOMPLERT PER				
	REOMPLE				
DESCRIPCIÓ					
Solera construïda amb ciment i graves. Presenta una potència màxima de 0,10 m. En la cala 2 ocupava una superfície d'1,65 m ² .					
INTERPRETACIÓ					
Paviment actual de la nau.					
MATERIALS REPRESENTATIUS				FULLS D'INVENTARI	
ELEMENTS I CRITERIS DE DATACIÓ				CRONOLOGIA	
				Segle XX	
OBSERVACIONS					
Desmuntat totalment. Si bé el paviment cobreix la totalitat de la superfície de la nau, 375,35 m ² , s'ha optat per individualitzar aquest en cadascuna de les cales i rases obertes. Amb l'objectiu de completar la documentació de les estructures del sector posades al descobert, s'amplien en superfície les cales 2 i 3 cap al nord, sud i oest, fins a formar una àrea rectangular de 43,61 m ² , 9,8 m de llargada per 4,45 m d'amplada.					
PLANTES NÚMERO		SECCIONS I ALÇATS NÚMERO		FOTOGRAFIA	
DATA	RESPONSABLE D'ACTUACIÓ		FITXA REVISADA PER		
10/6 a 12/7 de 2013	Xavier Font i Segura		Maria Carme Carmona		

FITXA D'UNITATS ESTRATIGRÀFIQUES
UE 202

INTERVENCIÓ CARRER MARQUÈS DE BARBERÀ 16T – BARCELONA

CODI 037/13

SECTOR	Est de la nau	CALA 2	RASA	TIPUS UE	Positiva
DEFINICIÓ	Estrat. Nivell constructiu				
SUPERFÍCIE	CONSISTÈNCIA			COLOR	
Regular i plana	Mig compactada			Marró grisós	
COMP. GEOLÒGICS	SEQÜÈNCIA FÍSICA			MÀXIMA	MÍNIMA
Terres i sorres heterogènies amb graves i pedres procedents de runa de construcció.	IGUAL A	102, 302, 402, 502, 602, 702, 802, 902, 1002, 1102, 1202, 1302, 1402, 1502, 1602		COTES	5,95 msnm 4,96 msnm
	EN CONTACTE AMB	204, 211, 203		ALÇADA	0,99 m 0,07 m
	SE LI ADOSSA			LLARGADA	
COMP. ORGÀNICS	S'ADOSSA A			AMPLADA	
	COBERT PER	201		ESTAT DE CONSERVACIÓ	
	COBREIX	205, 206, 207, 208, 209, 212, 213, 214, 215			
COMP. ARTIFICIALS	TALLAT PER			FIABILITAT ESTRATIGRÀFICA	
Runa de construcció.	TALLA				
	REOMPLERT PER				
	REOMPLE	206			
DESCRIPCIÓ					
Sediment de composició heterogènia, amb terres, sorres i restes de runa de material constructiu contemporani. No s'identifica rasa constructiva quan contacta amb els fonaments UE 204 i 211, els quals retallen les estructures anteriors UE 206, 207, 208, i 217. Mostra una potència màxima de 0,99m en el tram central, per sobre del sediment UE 215.					
INTERPRETACIÓ					
Nivell general de regulació constructiva de la nau. Rebliment amb runa de l'estructura circular UE 206 i molt possiblement de l'edifici-fàbrica enderrocada en 1884 per construir l'edifici d'habitatges. Actua alhora com a preparació del paviment UE 201.					
MATERIALS REPRESENTATIUS				FULLS D'INVENTARI	
Cairó (037/13-202-1) amb imatge d'animal. Segle XIX.					
ELEMENTS I CRITERIS DE DATACIÓ				CRONOLOGIA	
A partir de la seqüència física no s'observa cap fase intermèdia entre l'abandonament de les estructures industrials anteriors, i l'amortització i rebliment d'aquestes amb l'estrat UE 202. Posterior a aquest nivell es documenta un únic paviment, l'actual UE 201.				Segle XIX	
OBSERVACIONS					
L'estrat és excavat parcialment. Amb l'objecte de completar la documentació de les estructures del sector posades al descobert, s'amplien en superfície les cales 2 i 3 cap al nord, sud i oest, fins a formar una àrea rectangular de 43,61 m ² , 9,8 m de llargada per 4,45 m d'amplada.					
PLANTES NÚMERO		SECCIONS I ALÇATS NÚMERO		FOTOGRAFIA	
DATA	RESPONSABLE D'ACTUACIÓ		FITXA REVISADA PER		
10/6 a 12/7 de 2013	Xavier Font i Segura		Maria Carme Carmona		

FITXA D'UNITATS ESTRATIGRÀFIQUES
UE 203

INTERVENCIÓ CARRER MARQUÈS DE BARBERÀ 16T – BARCELONA

CODI 037/13

SECTOR	Est de la nau	CALA 2	RASA	TIPUS UE	Positiva
DEFINICIÓ	Estructura. Pilastra				
SUPERFÍCIE	CONSISTÈNCIA		COLOR		
	Sòlida i compactada				
COMP. GEOLÒGICS	SEQÜÈNCIA FÍSICA		MÀXIMA	MÍNIMA	
	IGUAL A		COTES	6,01 msnm	
	EN CONTACTE AMB		ALÇADA	5,35 m	
	SE LI ADOSSA	201	LLARGADA	0,15 m	
COMP. ORGÀNICS	S'ADOSSA A		AMPLADA	0,29 m	
	COBERT PER		ESTAT DE CONSERVACIÓ		
	COBREIX	204	Presenta bon estat de conservació		
COMP. ARTIFICIALS	TALLAT PER				
Maons massissos i ciment. Revestiment de lliscat de calç	TALLA		FIABILITAT ESTRATIGRÀFICA		
	REOMPLERT PER				
	REOMPLE				
DESCRIPCIÓ					
<p>Pilastra encastada en la paret est de la nau, en l'espai de la cala 2. De secció rectangular, és construïda amb maons massissos de 0,045 m de gruix per 0,29 m de llargada i 0,145 m d'amplada, disposats plans, lligats amb ciment. Sobresurt 0,15 m de la vertical del mur. En la part superior mostra un recreixement esglaonat a manera de permòdol, on hi carrega l'encavallada de fusta de la coberta. S'assenta sobre la banquetta UE 204. Si analitzem la distribució, veiem que se situa enfront de la pilastra UE 904 a 16 m d'aquesta i a 3,65 m de la UE 304. Les pilastres UE 203, 304, 407 i 505 carreguen en part sobre el conjunt de la banquetta de fonamentació d'aquesta paret, a diferència de les de la banda oest que descansen sobre els murs UE 604, 703, 803, la UE 904 s'encasta en els mateixos fonaments del mur, mentre la pilastra UE 1004 descansa sobre el paviment de rajols UE 1003.</p>					
INTERPRETACIÓ					
<p>Una de les deu estructures de reforç dels murs de la nau i de suport de la coberta. Equival funcionalment a les UE 304, 407, 505, 605, 706, 808, 904, 1004.</p>					
MATERIALS REPRESENTATIUS			FULLS D'INVENTARI		
ELEMENTS I CRITERIS DE DATACIÓ			CRONOLOGIA		
Documentals			<p>Segle XX. Podrien haver estat construïts amb l'expedient d'obra de 1929, ja que coincideix plenament amb el que trobem en aquest.</p>		
OBSERVACIONS					
<p>No es veu afectada per la intervenció. Amb l'objectiu de completar la documentació de les estructures del sector posades al descobert, s'amplien en superfície les cales 2 i 3 cap al nord, sud i oest, fins a formar una àrea rectangular de 43,61 m², 9,8 m de llargada per 4,45 m d'amplada.</p>					
PLANTES NÚMERO		SECCIONS I ALÇATS NÚMERO		FOTOGRAFIA	
DATA	RESPONSABLE D'ACTUACIÓ		FITXA REVISADA PER		
10/6 a 12/7 de 2013	Xavier Font i Segura		Maria Carme Carmona		

FITXA D'UNITATS ESTRATIGRÀFIQUES
UE 204

INTERVENCIÓ CARRER MARQUÈS DE BARBERÀ 16T – BARCELONA

CODI 037/13

SECTOR	Est de la nau	CALA 2	RASA	TIPUS UE	Positiva
DEFINICIÓ	Estructura. Banqueta de fonamentació				
SUPERFÍCIE	CONSISTÈNCIA		COLOR		
Regular i plana	Sòlida i compactada				
COMP. GEOLÒGICS	SEQÜÈNCIA FÍSICA		MÀXIMA	MÍNIMA	
Pedra calcària	IGUAL A	103, 307, 408, 506	COTES	6,01 msnm	*4,69 msnm
	EN CONTACTE AMB	202	ALÇADA	*1,32 m	
	SE LI ADOSSA	211	LLARGADA	3,10 m	
COMP. ORGÀNICS	S'ADOSSA A		AMPLADA	0,12 m	
	COBERT PER	201, 203	ESTAT DE CONSERVACIÓ		
	COBREIX		Presenta bon estat de conservació		
COMP. ARTIFICIALS	TALLAT PER				
Maons massissos i morter de calç	TALLA	206, 207, 208, 217	FIABILITAT ESTRATIGRÀFICA		
	REOMPLERT PER		Escassa, donada l'absència de rasa de construcció.		
	REOMPLE				
DESCRIPCIÓ					
<p>Tram de la banquetta de fonaments de la paret est de la nau, localitzada en la cala 2 i la seva ampliació. Construïda amb pedres calcàries irregulars de mida mitjana i gran, escassament retocades, junt amb algun fragment de maó massís, lligats amb morter de calç. En la part superior mostra una filada regular de maons massissos disposats plans, just per sota del paviment UE 201. Sobresurt 0,12 m de la vertical del mur. No s'identifica la rasa de construcció en el sediment UE 202 quan contacten. El fonament UE 211 s'adossa a un tram aparentment discontinu de la banquetta UE 204.</p>					
INTERPRETACIÓ					
<p>Estructura de fonaments del mur de llevant de la nau, que comparteix amb l'edifici que es troba a l'est (paret mitgera) construït en 1884-85. Cal assenyalar que la construcció de les banquetes equivalents UE 307, 408 i 506 escapça les estructures UE 305, 306 i 1403 i s'assenta transversalment en els murs UE 406 i 507. Les pilastres UE 203, 304, 407 i 505 carreguen en part sobre el conjunt de la banquetta.</p>					
MATERIALS REPRESENTATIUS			FULLS D'INVENTARI		
ELEMENTS I CRITERIS DE DATACIÓ			CRONOLOGIA		
			1884-85		
OBSERVACIONS					
<p>Reblerta indefinidament. Si bé la banquetta és la mateixa en tota la paret est de la nau, s'ha optat per individualitzar-lo en cadascuna de les cales obertes. Amb l'objectiu de completar la documentació de les estructures del sector posades al descobert, s'amplien en superfície les cales 2 i 3 cap al nord, sud i oest, fins a formar una àrea rectangular de 43,61 m², 9,8 m de llargada per 4,45 m d'amplada.</p> <p>*Cota d'excavació requerida per l'obra, l'element continua baixant per sota d'aquesta.</p>					
PLANTES NÚMERO	SECCIONS I ALÇATS NÚMERO		FOTOGRAFIA		
			Imatge 5.		
DATA	RESPONSABLE D'ACTUACIÓ		FITXA REVISADA PER		
10/6 a 12/7 de 2013	Xavier Font i Segura		Maria Carme Carmona		

FITXA D'UNITATS ESTRATIGRÀFIQUES
UE 205

INTERVENCIÓ CARRER MARQUÈS DE BARBERÀ 16T – BARCELONA

CODI 037/13

SECTOR	Est de la nau	CALA 2	RASA	TIPUS UE	Positiva
DEFINICIÓ	Estructura. Pilar				
SUPERFÍCIE	CONSISTÈNCIA			COLOR	
	Sòlida				
COMP. GEOLÒGICS	SEQÜÈNCIA FÍSICA			MÀXIMA	MÍNIMA
	IGUAL A		COTES	5,86 msnm	5,42 msnm
	EN CONTACTE AMB		ALÇADA	0,44 m	
	SE LI ADOSSA		LLARGADA	0,30 m	
COMP. ORGÀNICS	S'ADOSSA A		AMPLADA	0,30 m	
	COBERT PER	202	ESTAT DE CONSERVACIÓ		
	COBREIX	207	Regular		
COMP. ARTIFICIALS	TALLAT PER				
Maons massissos i morter de calç	TALLA		FIABILITAT ESTRATIGRÀFICA		
	REOMPLERT PER		Escassa		
	REOMPLE				
DESCRIPCIÓ					
<p>Estructura escapçada d'un pilar de planta quadrada, de 0,30 m de costat, conservat 0,44 m d'alçària que es localitza a l'interior de l'estructura circular UE 206, assentat sobre el mur UE 207. L'aparell presenta vuit filades de maons massissos de 0,29 m de llargada per 0,145 m d'amplada i 0,045 m de gruix, disposats a trencajunts de mitja peça i lligats amb morter de calç.</p>					
INTERPRETACIÓ					
<p>Forma un conjunt funcional amb els elements arquitectònics UE 206, 207, 208, 209, 212, 213, 214, 217 i 305. Amb els elements de la meitat est, que devien haver estat enderrocats en el moment d'aixecar el mur de l'edifici d'habitatges, configurarien una estructura arquitectònica de caràcter industrial, probablement de suport a una instal·lació per a maquinària.</p>					
MATERIALS REPRESENTATIUS				FULLS D'INVENTARI	
ELEMENTS I CRITERIS DE DATACIÓ				CRONOLOGIA	
<p>Tot i que la seqüència ens mostra com el conjunt de què forma part és anterior als elements arquitectònics que el retallen, no s'observa cap fase intermèdia entre l'abandonament d'aquesta estructura i el rebliment amb l'estrat UE 202, tret de la diferenciació dels sediments UE 215 i 216 que no aporten materials.</p>				Fase industrial de principis del segle XIX	
OBSERVACIONS					
<p>Reblert indefinidament. Amb l'objectiu de completar la documentació de les estructures del sector posades al descobert, s'amplien en superfície les cales 2 i 3 cap al nord, sud i oest, fins a formar una àrea rectangular de 43,61 m², 9,8 m de llargada per 4,45 m d'amplada.</p>					
PLANTES NÚMERO		SECCIONS I ALÇATS NÚMERO		FOTOGRAFIA	
				Imatge 4.	
DATA	RESPONSABLE D'ACTUACIÓ		FITXA REVISADA PER		
10/6 a 12/7 de 2013	Xavier Font i Segura		Maria Carme Carmona		

FITXA D'UNITATS ESTRATIGRÀFIQUES
UE 206

INTERVENCIÓ CARRER MARQUÈS DE BARBERÀ 16T – BARCELONA

CODI 037/13

SECTOR	Est de la nau	CALA 2	RASA	TIPUS UE	Positiva
DEFINICIÓ	Estructura. Mur de planta circular				
SUPERFÍCIE	CONSISTÈNCIA		COLOR		
COMP. GEOLÒGICS	SEQÜÈNCIA FÍSICA		MÀXIMA	MÍNIMA	
	IGUAL A		COTES	5,93 msnm	*5,31 msnm
	EN CONTACTE AMB		ALÇADA	*0,57 m	
	SE LI ADOSSA		LLARGADA	2,85 m	2,70 m
COMP. ORGÀNICS	S'ADOSSA A	305	AMPLADA	2,85 m	2,70 m
	COBERT PER	202	ESTAT DE CONSERVACIÓ		
	COBREIX		Regular		
COMP. ARTIFICIALS	TALLAT PER	204, 211	FIABILITAT ESTRATIGRÀFICA		
Maons massissos i morter de calç	TALLA				
	REOMPLERT PER	202, 215, 216			
	REOMPLE				
DESCRIPCIÓ					
<p>Mur escapçat de planta circular de 2,70 m de diàmetre interior. Visible únicament la cara interior de l'estructura, mostra aparell maons massissos de 0,29 m de llargada per 0,145 m d'amplada i 0,045 m de gruix, disposats a trencajunts i lligats amb morter de calç. En planta es documenta una sola filada perimetral, l'interior mostra dotze filades i sembla continuar cap a cotes inferiors, sense que s'hagi excavat la totalitat del nivell UE 202. Escapçat per la banda oriental per la construcció de la banquetta de fonaments UE 204 i la fonamentació UE 211 de la pilastra UE 210, ambdues estructures pertanyen al mur oriental de tancament de la nau.</p>					
INTERPRETACIÓ					
<p>Forma un conjunt funcional amb els elements arquitectònics UE 205, 207, 208, 209, 212, 213, 214, 217 i 305. Amb els elements de la meitat est, que devien haver estat enderrocats en el moment d'aixecar el mur de la nau, configurarien una estructura arquitectònica de caràcter industrial, probablement de suport a una instal·lació per a maquinària.</p>					
MATERIALS REPRESENTATIUS			FULLS D'INVENTARI		
ELEMENTS I CRITERIS DE DATACIÓ			CRONOLOGIA		
<p>Tot i que la seqüència ens mostra com el conjunt de què forma part és anterior als elements arquitectònics que el retallen, no s'observa cap fase intermèdia entre l'abandonament d'aquesta estructura i el rebliment amb l'estrat UE 202, tret de la diferenciació dels sediments UE 215 i 216 que no aporten materials.</p>			Fase industrial de principis del segle XIX		
OBSERVACIONS					
<p>Reblert indefinidament. Amb l'objectiu de completar la documentació de les estructures del sector posades al descobert, s'amplien en superfície les cales 2 i 3 cap al nord, sud i oest, fins a formar una àrea rectangular de 43,61 m², 9,8 m de llargada per 4,45 m d'amplada. *Cota d'excavació requerida per l'obra, l'element continua baixant per sota d'aquesta.</p>					
PLANTES NÚMERO	SECCIONS I ALÇATS NÚMERO		FOTOGRAFIA		
			Imatge 5, 39.		
DATA	RESPONSABLE D'ACTUACIÓ		FITXA REVISADA PER		
10/6 a 12/7 de 2013	Xavier Font i Segura		Maria Carme Carmona		

FITXA D'UNITATS ESTRATIGRÀFIQUES
UE 207

INTERVENCIÓ CARRER MARQUÈS DE BARBERÀ 16T – BARCELONA

CODI 037/13

SECTOR	Est de la nau	CALA 2	RASA	TIPUS UE	Positiva
DEFINICIÓ	Estructura. Mur de planta circular				
SUPERFÍCIE	CONSISTÈNCIA			COLOR	
	Sòlida				
COMP. GEOLÒGICS	SEQÜÈNCIA FÍSICA			MÀXIMA	MÍNIMA
	IGUAL A		COTES	5,48 msnm	*5,26 msnm
	EN CONTACTE AMB		ALÇADA	*0,16 m	0,06 m
	SE LI ADOSSA		LLARGADA	2,425 m	1,825 m
COMP. ORGÀNICS	S'ADOSSA A		AMPLADA	2,425 m	1,825 m
	COBERT PER	202, 205, 212, 213, 214	ESTAT DE CONSERVACIÓ		
	COBREIX	208, 209	Regular		
COMP. ARTIFICIALS	TALLAT PER	204, 211			
Maons massissos i morter de calç	TALLA		FIABILITAT ESTRATIGRÀFICA		
	REOMPLERT PER				
	REOMPLE				
DESCRIPCIÓ					
<p>Mur escapçat de planta circular de 2,42 m de diàmetre interior i 1,82 m d'exterior. Visible per les dues cares. Presenta aparell de maons massissos de 0,29 m de llargada per 0,145 m d'amplada i 0,045 m de gruix, disposats a trencajunts i a través, lligats amb morter de calç. Mostra entre una i quatre filades i sembla continuar cap a cotes inferiors, sense que s'hagi excavat la totalitat del nivell UE 202. Escapçat per la banda oriental per la construcció de la banquetta de fonaments UE 204 i la fonamentació UE 211 de la pilastra UE 210, ambdues estructures pertanyen al mur est de tancament de la nau. Actua com a suport dels pilars UE 205, 212, 213 i 214. S'assenta en part sobre els elements UE 208 i 209.</p>					
INTERPRETACIÓ					
<p>Forma el conjunt funcional amb els elements arquitectònics UE 205, 206, 208, 209, 212, 213, 214, 217 i 305. Amb els altres elements del terç est, que devien haver estat enderrocats en el moment d'aixecar la nau, configuren una estructura que donaria suport vertical, probablement, a una instal·lació per a maquinària. La plataforma UE 305 a què s'adossa actuaria d'espai operatiu i com a nivell de circulació.</p>					
MATERIALS REPRESENTATIUS				FULLS D'INVENTARI	
ELEMENTS I CRITERIS DE DATACIÓ				CRONOLOGIA	
<p>Tot i que la seqüència ens mostra com el conjunt de què forma part és anterior als elements arquitectònics que el retallen, no s'observa cap fase intermèdia entre l'abandonament d'aquesta estructura i el rebliment amb l'estrat UE 202, tret de la diferenciació dels sediments UE 215 i 216 que no aporten materials.</p>				Fase industrial de principis del segle XIX	
OBSERVACIONS					
<p>Reblert indefinidament. Amb l'objectiu de completar la documentació de les estructures del sector posades al descobert, s'amplien en superfície les cales 2 i 3 cap al nord, sud i oest, fins a formar una àrea rectangular de 43,61 m², 9,8 m de llargada per 4,45 m d'amplada.</p> <p>*Cota d'excavació requerida per l'obra, l'element continua baixant per sota d'aquesta.</p>					
PLANTES NÚMERO		SECCIONS I ALÇATS NÚMERO		FOTOGRAFIA	
				Imatge 4.	
DATA		RESPONSABLE D'ACTUACIÓ		FITXA REVISADA PER	
10/6 a 12/7 de 2013		Xavier Font i Segura		Maria Carme Carmona	

FITXA D'UNITATS ESTRATIGRÀFIQUES
UE 208

INTERVENCIÓ CARRER MARQUÈS DE BARBERÀ 16T – BARCELONA

CODI 037/13

SECTOR	Est de la nau	CALA 2	RASA	TIPUS UE	Positiva
DEFINICIÓ	Estructura. Conjunt de tres murets				
SUPERFÍCIE	CONSISTÈNCIA		COLOR		
	Sòlida				
COMP. GEOLÒGICS	SEQÜÈNCIA FÍSICA		MÀXIMA	MÍNIMA	
	IGUAL A		COTES	5,38 msnm	4,69 msnm
	EN CONTACTE AMB		ALÇADA	0,68 m	
	SE LI ADOSSA		LLARGADA	1,24 m	0,79 m
COMP. ORGÀNICS	S'ADOSSA A		AMPLADA	1,38 m	0,78 m
	COBERT PER	202, 207, 209	ESTAT DE CONSERVACIÓ		
	COBREIX	217	Regular		
COMP. ARTIFICIALS	TALLAT PER	204, 211			
Maons massissos i morter de calç	TALLA		FIABILITAT ESTRATIGRÀFICA		
	REOMPLERT PER	215, 216			
	REOMPLE				
DESCRIPCIÓ					
<p>Tres murs d'una estructura de planta quadrangular, amb aparell de maons massissos de 0,29 m de llargada per 0,145 m d'amplada i 0,045 m de gruix, disposats a trencajunts i a través, lligats amb morter de calç. Es localitzen a l'interior de la UE 206. Configuren el perímetre d'un espai rectangular de 0,78 m de llargada per 0,79 m d'amplada i una alçària màxima de 0,68 m. S'observen tretze filades de les quals la superior presenta rajols de les mateixes dimensions que els maons però de 0,025 m de gruix. En el fons s'hi documenta com a base un paviment de rajols, UE 217, que sembla s'estén per sota els murs. L'espai és farcit pels sediments UE 215 i 216.</p>					
INTERPRETACIÓ					
<p>Forma el conjunt funcional amb les estructures UE 205, 206, 207, 209, 212, 213, 214, 217 i 305. Amb els altres elements del terç est, que devien haver estat enderrocats en el moment d'aixecar la nau, configurarien una estructura industrial que donaria suport vertical, probablement a una instal·lació per a maquinària.</p>					
MATERIALS REPRESENTATIUS			FULLS D'INVENTARI		
ELEMENTS I CRITERIS DE DATACIÓ			CRONOLOGIA		
<p>Tot i que la seqüència ens mostra com el conjunt de què forma part és anterior als elements arquitectònics que el retallen, no s'observa cap fase intermèdia entre l'abandonament d'aquesta estructura i el rebliment amb l'estrat UE 202, tret de la diferenciació dels sediments UE 215 i 216 que no aporten materials.</p>			Fase industrial de principis del segle XIX		
OBSERVACIONS					
<p>Reblerts indefinidament. Amb l'objectiu de completar la documentació de les estructures del sector posades al descobert, s'amplien en superfície les cales 2 i 3 cap al nord, sud i oest, fins a formar una àrea rectangular de 43,61 m², 9,8 m de llargada per 4,45 m d'amplada.</p>					
PLANTES NÚMERO	SECCIONS I ALÇATS NÚMERO		FOTOGRAFIA		
			Imatge 4.		
DATA	RESPONSABLE D'ACTUACIÓ		FITXA REVISADA PER		
10/6 a 12/7 de 2013	Xavier Font i Segura		Maria Carme Carmona		

FITXA D'UNITATS ESTRATIGRÀFIQUES
UE 209

INTERVENCIÓ CARRER MARQUÈS DE BARBERÀ 16T – BARCELONA

CODI 037/13

SECTOR	Est de la nau	CALA 2	RASA	TIPUS UE	Positiva
DEFINICIÓ	Estructura. Mur plataforma				
SUPERFÍCIE	CONSISTÈNCIA		COLOR		
	Sòlida				
COMP. GEOLÒGICS	SEQÜÈNCIA FÍSICA		MÀXIMA	MÍNIMA	
	IGUAL A		COTES	5,53 msnm	5,41 msnm
	EN CONTACTE AMB		ALÇADA	0,12 m	
	SE LI ADOSSA		LLARGADA	1,37 m	
COMP. ORGÀNICS	S'ADOSSA A		AMPLADA	0,68 m	
	COBERT PER	202, 207	ESTAT DE CONSERVACIÓ		
	COBREIX	208	Regular		
COMP. ARTIFICIALS	TALLAT PER				
Maons massissos i morter de calç	TALLA		FIABILITAT ESTRATIGRÀFICA		
	REOMPLERT PER				
	REOMPLE				
DESCRIPCIÓ					
<p>Estructura d'una plataforma de planta rectangular, d'1,37 m de llargada per 0,68 m d'amplada i una alçària de 0,12 m, que configura un espai esglaonat a l'interior de la UE 206, en la meitat oest, per sobre dels murs UE 208. Mostra aparell amb una doble filada de maons massissos de 0,29 m de llargada per 0,145 m d'amplada i 0,045 m de gruix, disposades a trencajunts i a junt seguit en superfície, lligats amb morter de calç.</p>					
INTERPRETACIÓ					
<p>Forma el conjunt funcional amb les estructures UE 205, 206, 207, 208, 212, 213, 214, 217 i 305. Amb els altres elements conservats configuren un element arquitectònic industrial que donaria suport vertical, probablement a una instal·lació per a maquinària</p>					
MATERIALS REPRESENTATIUS			FULLS D'INVENTARI		
ELEMENTS I CRITERIS DE DATACIÓ			CRONOLOGIA		
<p>Tot i que la seqüència ens mostra com el conjunt de què forma part és anterior als elements arquitectònics que el retallen, no s'observa cap fase intermèdia entre l'abandonament d'aquesta estructura i el rebliment amb l'estrat UE 202, tret de la diferenciació dels sediments UE 215 i 216 que no aporten materials.</p>			Fase industrial de principis del segle XIX		
OBSERVACIONS					
<p>Reblert indefinidament. Amb l'objectiu de completar la documentació de les estructures del sector posades al descobert, s'amplien en superfície les cales 2 i 3 cap al nord, sud i oest, fins a formar una àrea rectangular de 43,61 m², 9,8 m de llargada per 4,45 m d'amplada.</p>					
PLANTES NÚMERO		SECCIONS I ALÇATS NÚMERO		FOTOGRAFIA	
				Imatge 4.	
DATA	RESPONSABLE D'ACTUACIÓ		FITXA REVISADA PER		
10/6 a 12/7 de 2013	Xavier Font i Segura		Maria Carme Carmona		

FITXA D'UNITATS ESTRATIGRÀFIQUES
UE 210

INTERVENCIÓ CARRER MARQUÈS DE BARBERÀ 16T – BARCELONA

CODI 037/13

SECTOR	Est de la nau	CALA 2	RASA	TIPUS UE	Positiva
DEFINICIÓ	Estructura. Pilastra.				
SUPERFÍCIE	CONSISTÈNCIA		COLOR		
	Sòlida i compactada				
COMP. GEOLÒGICS	SEQÜÈNCIA FÍSICA		MÀXIMA	MÍNIMA	
	IGUAL A		COTES	8,18 msnm	5,93 msnm
	EN CONTACTE AMB	202	ALÇADA	2,25 m	
	SE LI ADOSSA	201	LLARGADA	0,29 m	
COMP. ORGÀNICS	S'ADOSSA A		AMPLADA	0,45 m	
	COBERT PER		ESTAT DE CONSERVACIÓ		
	COBREIX	211	Presenta bon estat de conservació.		
COMP. ARTIFICIALS	TALLAT PER				
Maons massissos i ciment. Revestiment de lliscat de calç.	TALLA		FIABILITAT ESTRATIGRÀFICA		
	REOMPLERT PER				
	REOMPLE				
DESCRIPCIÓ					
<p>Pilastra encastada en la paret est, al nord de la cala 2, a 0,95 m de la pilastra UE 203. De secció rectangular, és construïda amb maons massissos de 0,045 m de gruix per 0,29 m de llargada i 0,145 m d'amplada, disposats a trencajunts, lligats amb ciment. Sobresurt 0,29 m de la vertical del mur. Mostra fonaments també de maó, UE 211. Es diferencia de les pilastres UE 304, 407, 505, 605, 706, 808, 904, 1004 en què no s'estén fins a l'alçària de les encavallades ja que és el suport per una biga de ferro. Les pilastres UE 203, 304, 407 i 505 carreguen en part sobre el conjunt de la banqueta de fonamentació d'aquesta paret, a diferència de les de la banda oest que descansen sobre els murs UE 604, 703, 803, la UE 904 s'encasta en els mateixos fonaments del mur, mentre la pilastra UE 1004 descansa sobre el paviment de rajols UE 1003.</p>					
INTERPRETACIÓ					
<p>Es tracta de les pilastres que es van realitzar en 1951 per una biga de ferro que es va col·locar en fer l'obertura que comunicava amb els baixos de l'edifici 16 bis.</p>					
MATERIALS REPRESENTATIUS			FULLS D'INVENTARI		
ELEMENTS I CRITERIS DE DATACIÓ			CRONOLOGIA		
Documentals.			Segle XX. Podria estar relacionat amb les reformes que es porten a terme al garatge, segons l'expedient d'obres de 1951.		
OBSERVACIONS					
<p>L'estructura no es veu afectada per la intervenció. Amb l'objectiu de completar la documentació de les estructures del sector posades al descobert, s'amplien en superfície les cales 2 i 3 cap al nord, sud i oest, fins a formar una àrea rectangular de 43,61 m², 9,8 m de llargada per 4,45 m d'amplada.</p>					
PLANTES NÚMERO		SECCIONS I ALÇATS NÚMERO		FOTOGRAFIA	
DATA	RESPONSABLE D'ACTUACIÓ		FITXA REVISADA PER		
10/6 a 12/7 de 2013	Xavier Font i Segura		Maria Carme Carmona		

FITXA D'UNITATS ESTRATIGRÀFIQUES
UE 211

INTERVENCIÓ CARRER MARQUÈS DE BARBERÀ 16T – BARCELONA

CODI 037/13

SECTOR	Est de la nau	CALA 2	RASA	TIPUS UE	Positiva
DEFINICIÓ	Estructura. Fonaments				
SUPERFÍCIE	CONSISTÈNCIA		COLOR		
	Sòlida i compactada				
COMP. GEOLÒGICS	SEQÜÈNCIA FÍSICA		MÀXIMA	MÍNIMA	
	IGUAL A		COTES	5,93 msnm	*4,69 msnm
	EN CONTACTE AMB	202	ALÇADA	*1,24 m	
	SE LI ADOSSA	201	LLARGADA	0,40 m	
COMP. ORGÀNICS	S'ADOSSA A	204	AMPLADA	0,64 m	
	COBERT PER	210	ESTAT DE CONSERVACIÓ		
	COBREIX		Presenta bon estat de conservació.		
COMP. ARTIFICIALS	TALLAT PER				
Maons massissos i ciment	TALLA	206, 207, 208, 217	FIABILITAT ESTRATIGRÀFICA		
	REOMPLERT PER				
	REOMPLE				
DESCRIPCIÓ					
<p>Fonaments de la pilastra UE 210 encastada en la paret est, situada al nord de la cala 2, a 0,95 m de la pilastra UE 203. De planta i secció rectangulars de 0,40 m de llargada per 0,64 m d'amplada, resten a la vista una alçada d'1,24 m. Construïts amb maons massissos disposats de forma irregular cura i lligats amb ciment. La seva construcció va escapçar els elements que formen el conjunt UE 206, 207, 208 i 217. Aparentment s'adossen a un tram discontinu de la banqueta UE 204. Les pilastres UE 203, 304, 407 i 505 carreguen en part sobre el conjunt de l'esmentada banqueta a diferència d'aquesta que mostra fonamentació pròpia i de materials aparentment més recents.</p>					
INTERPRETACIÓ					
<p>Es tracta de les pilastres que es van realitzar en 1951 per una biga de ferro que es va col·locar en fer l'obertura que comunicava amb els baixos de l'edifici 16 bis.</p>					
MATERIALS REPRESENTATIUS			FULLS D'INVENTARI		
ELEMENTS I CRITERIS DE DATACIÓ			CRONOLOGIA		
Documentals			<p>Segle XX. Podria estar relacionat amb les reformes que es porten a terme al garatge, segons l'expedient d'obres de 1951.</p>		
OBSERVACIONS					
<p>Reblerts indefinidament. Amb l'objectiu de completar la documentació de les estructures del sector posades al descobert, s'amplien en superfície les cales 2 i 3 cap al nord, sud i oest, fins a formar una àrea rectangular de 43,61 m², 9,8 m de llargada per 4,45 m d'amplada. *Cota d'excavació requerida per l'obra, l'element continua baixant per sota d'aquesta.</p>					
PLANTES NÚMERO		SECCIONS I ALÇATS NÚMERO		FOTOGRAFIA	
DATA	RESPONSABLE D'ACTUACIÓ		FITXA REVISADA PER		
10/6 a 12/7 de 2013	Xavier Font i Segura		Maria Carme Carmona		

FITXA D'UNITATS ESTRATIGRÀFIQUES
UE 212

INTERVENCIÓ CARRER MARQUÈS DE BARBERÀ 16T – BARCELONA

CODI 037/13

SECTOR	Est de la nau	CALA 2	RASA	TIPUS UE	Positiva
DEFINICIÓ	Estructura. Pilar				
SUPERFÍCIE	CONSISTÈNCIA			COLOR	
	Sòlida				
COMP. GEOLÒGICS	SEQÜÈNCIA FÍSICA			MÀXIMA	MÍNIMA
	IGUAL A		COTES	5,86 msnm	5,47 msnm
	EN CONTACTE AMB		ALÇADA	0,39 m	
	SE LI ADOSSA		LLARGADA	0,30 m	
COMP. ORGÀNICS	S'ADOSSA A		AMPLADA	0,30 m	
	COBERT PER	202	ESTAT DE CONSERVACIÓ		
	COBREIX	207	Regular		
COMP. ARTIFICIALS	TALLAT PER				
Maons massissos i morter de calç	TALLA		FIABILITAT ESTRATIGRÀFICA		
	REOMPLERT PER		Escassa		
	REOMPLE				
DESCRIPCIÓ					
Estructura escapçada d'un pilar de planta quadrada, de 0,30 m de costat. Conservat 0,39 m d'alçària, es localitza a l'interior de l'estructura circular UE 206, assentat sobre el mur UE 207. Presenta vuit filades de maons massissos de 0,29 m de llargada per 0,145 m d'amplada i 0,045 m de gruix, disposats a trencajunts i lligats amb morter de calç.					
INTERPRETACIÓ					
Forma un conjunt funcional amb els elements arquitectònics UE 205, 206, 207, 208, 209, 213, 214, 217 i 305. Amb els elements de la meitat est, que devien haver estat enderrocats en el moment d'aixecar el mur de la nau, configurarien una estructura arquitectònica de caràcter industrial, probablement de suport a una instal·lació per a maquinària.					
MATERIALS REPRESENTATIUS				FULLS D'INVENTARI	
ELEMENTS I CRITERIS DE DATACIÓ				CRONOLOGIA	
Tot i que la seqüència ens mostra com el conjunt de què forma part és anterior als elements arquitectònics que el retallen, no s'observa cap fase intermèdia entre l'abandonament d'aquesta estructura i el rebliment amb l'estrat UE 202, tret de la diferenciació dels sediments UE 215 i 216 que no aporten materials.				Fase industrial de principis del segle XIX	
OBSERVACIONS					
Reblert indefinidament. Amb l'objectiu de completar la documentació de les estructures del sector posades al descobert, s'amplien en superfície les cales 2 i 3 cap al nord, sud i oest, fins a formar una àrea rectangular de 43,61 m ² , 9,8 m de llargada per 4,45 m d'amplada.					
PLANTES NÚMERO		SECCIONS I ALÇATS NÚMERO		FOTOGRAFIA	
				Imatge 4.	
DATA	RESPONSABLE D'ACTUACIÓ		FITXA REVISADA PER		
10/6 a 12/7 de 2013	Xavier Font i Segura		Maria Carme Carmona		

FITXA D'UNITATS ESTRATIGRÀFIQUES
UE 213

INTERVENCIÓ CARRER MARQUÈS DE BARBERÀ 16T – BARCELONA

CODI 037/13

SECTOR	Est de la nau	CALA 2	RASA	TIPUS UE	Positiva
DEFINICIÓ	Estructura. Pilar				
SUPERFÍCIE	CONSISTÈNCIA			COLOR	
	Sòlida				
COMP. GEOLÒGICS	SEQÜÈNCIA FÍSICA			MÀXIMA	MÍNIMA
	IGUAL A		COTES	5,85 msnm	5,47 msnm
	EN CONTACTE AMB		ALÇADA	0,38 m	
	SE LI ADOSSA		LLARGADA	0,30 m	
COMP. ORGÀNICS	S'ADOSSA A		AMPLADA	0,30 m	
	COBERT PER	202	ESTAT DE CONSERVACIÓ		
	COBREIX	207	Regular		
COMP. ARTIFICIALS	TALLAT PER				
Maons massissos i morter de calç	TALLA		FIABILITAT ESTRATIGRÀFICA		
	REOMPLERT PER		Escassa		
	REOMPLE				
DESCRIPCIÓ					
Estructura escapçada d'un pilar de planta quadrada, de 0,30 m de costat, conservat 0,38 m d'alçària, que es localitza a l'interior de l'estructura circular UE 206, assentat sobre el mur UE 207. Presenta set filades de maons massissos de 0,29 m de llargada per 0,145 m d'amplada i 0,045 m de gruix, disposats a trencajunts i lligats amb morter de calç.					
INTERPRETACIÓ					
Forma el conjunt funcional amb els elements arquitectònics UE 205, 206, 207, 208, 209, 212, 214, 217 i 305. Junt amb els altres tres pilars conservats UE 205, 212, 214 i les estructures de la meitat est, que devien haver estat enderrocades en el moment d'aixecar el mur de la nau, configuren un element arquitectònic industrial que donaria suport vertical, probablement, a una instal·lació per a maquinària.					
MATERIALS REPRESENTATIUS				FULLS D'INVENTARI	
ELEMENTS I CRITERIS DE DATACIÓ				CRONOLOGIA	
Tot i que la seqüència ens mostra com el conjunt de què forma part és anterior als elements arquitectònics que el retallen, no s'observa cap fase intermèdia entre l'abandonament d'aquesta estructura i el rebliment amb l'estrat UE 202, tret de la diferenciació dels sediments UE 215 i 216 que no aporten materials.				Fase industrial de principis del segle XIX	
OBSERVACIONS					
Reblert indefinidament. Amb l'objectiu de completar la documentació de les estructures del sector posades al descobert, s'amplien en superfície les cales 2 i 3 cap al nord, sud i oest, fins a formar una àrea rectangular de 43,61 m ² , 9,8 m de llargada per 4,45 m d'amplada.					
PLANTES NÚMERO		SECCIONS I ALÇATS NÚMERO		FOTOGRAFIA	
				Imatge 4, 39.	
DATA	RESPONSABLE D'ACTUACIÓ		FITXA REVISADA PER		
10/6 a 12/7 de 2013	Xavier Font i Segura		Maria Carme Carmona		

FITXA D'UNITATS ESTRATIGRÀFIQUES
UE 214

INTERVENCIÓ CARRER MARQUÈS DE BARBERÀ 16T – BARCELONA

CODI 037/13

SECTOR	Est de la nau	CALA 2	RASA	TIPUS UE	Positiva
DEFINICIÓ	Estructura. Pilar				
SUPERFÍCIE	CONSISTÈNCIA			COLOR	
	Sòlida				
COMP. GEOLÒGICS	SEQÜÈNCIA FÍSICA			MÀXIMA	MÍNIMA
	IGUAL A		COTES	5,88 msnm	5,47 msnm
	EN CONTACTE AMB		ALÇADA	0,41 m	
	SE LI ADOSSA		LLARGADA	0,30 m	
COMP. ORGÀNICS	S'ADOSSA A		AMPLADA	0,30 m	
	COBERT PER	202	ESTAT DE CONSERVACIÓ		
	COBREIX	207	Regular		
COMP. ARTIFICIALS	TALLAT PER				
Maons massissos i morter de calç	TALLA		FIABILITAT ESTRATIGRÀFICA		
	REOMPLERT PER		Escassa		
	REOMPLE				
DESCRIPCIÓ					
Estructura escapçada d'un pilar de planta quadrada, de 0,30 m de costat, conservat 0,41 m d'alçària, que es localitza a l'interior de l'estructura circular UE 206, assentat sobre el mur UE 207. Presenta vuit filades de maons massissos de 0,29 m de llargada per 0,145 m d'amplada i 0,045 m de gruix, disposats a trencajunts i lligats amb morter de calç.					
INTERPRETACIÓ					
Forma un grup funcional amb els elements arquitectònics UE 205, 206, 207, 208, 209, 213, 217 i 305. Junt amb els altres tres pilars conservats UE 205, 212, 213 i les estructures de la meitat est, que devien haver estat enderrocades en el moment d'aixecar el mur de la nau, configuren un element arquitectònic industrial que donaria suport vertical, probablement, a una instal·lació per a maquinària.					
MATERIALS REPRESENTATIUS				FULLS D'INVENTARI	
ELEMENTS I CRITERIS DE DATACIÓ				CRONOLOGIA	
Tot i que la seqüència ens mostra com el conjunt de què forma part és anterior als elements arquitectònics que el retallen, no s'observa cap fase intermèdia entre l'abandonament d'aquesta estructura i el rebliment amb l'estrat UE 202, tret de la diferenciació dels sediments UE 215 i 216 que no aporten materials.				Fase industrial de principis del segle XIX	
OBSERVACIONS					
Reblert indefinidament. Amb l'objectiu de completar la documentació de les estructures del sector posades al descobert, s'amplien en superfície les cales 2 i 3 cap al nord, sud i oest, fins a formar una àrea rectangular de 43,61 m ² , 9,8 m de llargada per 4,45 m d'amplada.					
PLANTES NÚMERO		SECCIONS I ALÇATS NÚMERO		FOTOGRAFIA	
				Imatge 39	
DATA	RESPONSABLE D'ACTUACIÓ		FITXA REVISADA PER		
10/6 a 12/7 de 2013	Xavier Font i Segura		Maria Carme Carmona		

FITXA D'UNITATS ESTRATIGRÀFIQUES
UE 215

INTERVENCIÓ CARRER MARQUÈS DE BARBERÀ 16T – BARCELONA

CODI 037/13

SECTOR	Est de la nau	CALA 2	RASA	TIPUS UE	Positiva
DEFINICIÓ	Estrat. Nivell d'abocament				
SUPERFÍCIE	CONSISTÈNCIA			COLOR	
Regular	Lleugerament compactat			Marró vermellós	
COMP. GEOLÒGICS	SEQÜÈNCIA FÍSICA			MÀXIMA	MÍNIMA
Terra mig argilosa	IGUAL A		COTES	4,96 msnm	4,74 msnm
	EN CONTACTE AMB		ALÇADA	0,22 m	0,07 m
	SE LI ADOSSA		LLARGADA		
COMP. ORGÀNICS	S'ADOSSA A			AMPLADA	
	COBERT PER	202	ESTAT DE CONSERVACIÓ		
	COBREIX	216			
COMP. ARTIFICIALS	TALLAT PER			FIABILITAT ESTRATIGRÀFICA	
	TALLA				
	REOMPLERT PER				
	REOMPLE	208			
DESCRIPCIÓ					
Sediment format per terra mig argilosa de color marró vermellós, localitzat en el sondeig central realitzat a l'interior de l'estructura circular UE 206, concretament entre els murs UE 208. Mostra una potència màxima de 0,22 m. Cobreix la capa alcalina, UE 216, abocada a l'interior. No aporta materials.					
INTERPRETACIÓ					
MATERIALS REPRESENTATIUS				FULLS D'INVENTARI	
ELEMENTS I CRITERIS DE DATACIÓ				CRONOLOGIA	
No s'observa cap fase intermèdia entre l'abandonament de l'estructura UE 206 i el reblliment amb l'estrat UE 202, tret de la diferenciació dels sediments UE 215 i 216, que no aporten materials.				Fase industrial de mitjan segle XIX	
OBSERVACIONS					
L'estrat és excavat totalment. Amb l'objectiu de completar la documentació de les estructures del sector posades al descobert, s'amplien en superfície les cales 2 i 3 cap al nord, sud i oest, fins a formar una àrea rectangular de 43,61 m ² , 9,8 m de llargada per 4,45 m d'amplada.					
PLANTES NÚMERO		SECCIONS I ALÇATS NÚMERO		FOTOGRAFIA	
DATA	RESPONSABLE D'ACTUACIÓ		FITXA REVISADA PER		
10/6 a 12/7 de 2013	Xavier Font i Segura		Maria Carme Carmona		

FITXA D'UNITATS ESTRATIGRÀFIQUES
UE 216

INTERVENCIÓ CARRER MARQUÈS DE BARBERÀ 16T – BARCELONA

CODI 037/13

SECTOR	Est de la nau	CALA 2	RASA	TIPUS UE	Positiva
DEFINICIÓ	Estrat. Nivell d'abocament				
SUPERFÍCIE	CONSISTÈNCIA		COLOR		
COMP. GEOLÒGICS	SEQÜÈNCIA FÍSICA		MÀXIMA	MÍNIMA	
	IGUAL A		COTES	4,89 msnm	4,69 msnm
	EN CONTACTE AMB		ALÇADA	0,20 m	0,05
	SE LI ADOSSA		LLARGADA		
COMP. ORGÀNICS	S'ADOSSA A		AMPLADA		
	COBERT PER		ESTAT DE CONSERVACIÓ		
	COBREIX	217			
COMP. ARTIFICIALS	TALLAT PER				
Calç	TALLA		FIABILITAT ESTRATIGRÀFICA		
	REOMPLERT PER				
	REOMPLE	208			
DESCRIPCIÓ					
Abocament de producte alcalí localitzat per sobre la base o paviment UE 217 de l'interior de l'estructura circular UE 206, concretament entre els murs UE 208. Es documenta una potència màxima de 0,20 m en la banda oest, mentre mostra declivi cap l'est arribant als 0,05 m d'alçària.					
INTERPRETACIÓ					
Restes de l'activitat industrial.					
MATERIALS REPRESENTATIUS			FULLS D'INVENTARI		
ELEMENTS I CRITERIS DE DATACIÓ			CRONOLOGIA		
No s'observa cap fase intermèdia entre l'abandonament de l'estructura UE 206 i el reblliment amb l'estrat UE 202, tret de la diferenciació dels sediments UE 215 i 216, que no aporten materials.			Fase industrial de mitjan segle XIX		
OBSERVACIONS					
L'estrat és excavat totalment. Amb l'objectiu de completar la documentació de les estructures del sector posades al descobert, s'amplien en superfície les cales 2 i 3 cap al nord, sud i oest, fins a formar una àrea rectangular de 43,61 m ² , 9,8 m de llargada per 4,45 m d'amplada.					
PLANTES NÚMERO		SECCIONS I ALÇATS NÚMERO		FOTOGRAFIA	
				Imatge 6.	
DATA	RESPONSABLE D'ACTUACIÓ		FITXA REVISADA PER		
10/6 a 12/7 de 2013	Xavier Font i Segura		Maria Carme Carmona		

FITXA D'UNITATS ESTRATIGRÀFIQUES
UE 217

INTERVENCIÓ CARRER MARQUÈS DE BARBERÀ 16T – BARCELONA

CODI 037/13

SECTOR	Est de la nau	CALA 2	RASA	TIPUS UE	Positiva
DEFINICIÓ	Estructura. Paviment				
SUPERFÍCIE	CONSISTÈNCIA		COLOR		
Regular i plana	Sòlida				
COMP. GEOLÒGICS	SEQÜÈNCIA FÍSICA		MÀXIMA	MÍNIMA	
	IGUAL A		COTES	4,69 msnm	
	EN CONTACTE AMB		ALÇADA		
	SE LI ADOSSA		LLARGADA	0,79 m	
COMP. ORGÀNICS	S'ADOSSA A		AMPLADA	0,78 m	
	COBERT PER	208, 216	ESTAT DE CONSERVACIÓ		
	COBREIX		Presenta bon estat de conservació		
COMP. ARTIFICIALS	TALLAT PER	204, 211			
Rajols i morter de calç	TALLA		FIABILITAT ESTRATIGRÀFICA		
	REOMPLERT PER				
	REOMPLE				
DESCRIPCIÓ					
Paviment de rajols localitzat al fons de l'espai rectangular que delimiten els murs UE 208, de 0,78 m de llargada per 0,79 m d'amplada. Just per sobre s'estén l'abocament alcalí UE 216.					
INTERPRETACIÓ					
Forma el conjunt funcional amb els elements arquitectònics UE 205, 206, 207, 208, 209, 212, 213, 214 i 305. Junt amb els altres elements enderrocats de la banda est, configurarien una estructura que donaria suport vertical, probablement, a una instal·lació per a maquinària.					
MATERIALS REPRESENTATIUS			FULLS D'INVENTARI		
ELEMENTS I CRITERIS DE DATACIÓ			CRONOLOGIA		
Tot i que la seqüència ens mostra com el conjunt de què forma part és anterior als elements arquitectònics que el retallen, no s'observa cap fase intermèdia entre l'abandonament d'aquesta estructura i el rebliment amb l'estrat UE 202, tret de la diferenciació dels sediments UE 215 i 216 que no aporten materials.			Fase industrial de principis del segle XIX		
OBSERVACIONS					
Reblert indefinidament. Amb l'objectiu de completar la documentació de les estructures del sector posades al descobert, s'amplien en superfície les cales 2 i 3 cap al nord, sud i oest, fins a formar una àrea rectangular de 43,61 m ² , 9,8 m de llargada per 4,45 m d'amplada. No s'excava.					
PLANTES NÚMERO		SECCIONS I ALÇATS NÚMERO		FOTOGRAFIA	
				Imatge 7, 8.	
DATA	RESPONSABLE D'ACTUACIÓ		FITXA REVISADA PER		
10/6 a 12/7 de 2013	Xavier Font i Segura		Maria Carme Carmona		

FITXA D'UNITATS ESTRATIGRÀFIQUES
UE 301

INTERVENCIÓ CARRER MARQUÈS DE BARBERÀ 16T – BARCELONA

CODI 037/13

SECTOR	Est de la nau.	CALA 3	RASA	TIPUS UE	Positiva
DEFINICIÓ	Estructura. Paviment				
SUPERFÍCIE	CONSISTÈNCIA			COLOR	
Regular i plana	Dura			Gris	
COMP. GEOLÒGICS	SEQÜÈNCIA FÍSICA			MÀXIMA	MÍNIMA
Graves	IGUAL A	101, 201, 401, 501, 601, 701, 801, 901, 1001, 1101, 1201, 1301, 1401, 1501, 1601		COTES	6,08 msnm 6,04 msnm
	EN CONTACTE AMB			ALÇADA	0,08m 0,04 m
	SE LI ADOSSA			LLARGADA	1,50 m
COMP. ORGÀNICS	S'ADOSSA A	304		AMPLADA	1,10 m
	COBERT PER			ESTAT DE CONSERVACIÓ	
	COBREIX	302, 303, 308, 309		Regular	
COMP. ARTIFICIALS	TALLAT PER			FIABILITAT ESTRATIGRÀFICA	
Ciment	TALLA				
	REOMPLERT PER				
	REOMPLE				
DESCRIPCIÓ					
Solera construïda amb ciment i graves. Presenta una potència màxima de 0,08 m. En la cala 3 ocupava una superfície d'1,65 m ² . S'assenta directament sobre el nivell UE 302 i cobreix les estructures UE 303, 308 i 309.					
INTERPRETACIÓ					
Paviment actual de la nau.					
MATERIALS REPRESENTATIUS				FULLS D'INVENTARI	
ELEMENTS I CRITERIS DE DATACIÓ				CRONOLOGIA	
				Segle XX	
OBSERVACIONS					
Desmuntat totalment. Si bé el paviment cobreix la totalitat de la superfície de la nau, 375,35 m ² , s'ha optat per individualitzar aquest en cadascuna de les cales i rases obertes. Amb l'objecte de completar la documentació de les estructures del sector posades al descobert, s'amplien en superfície les cales 2 i 3 i la rasa 14 cap al nord, sud i oest, fins a formar una àrea rectangular de 43,61 m ² , 9,8 m de llargada per 4,45 m d'amplada.					
PLANTES NÚMERO		SECCIONS I ALÇATS NÚMERO		FOTOGRAFIA	
DATA	RESPONSABLE D'ACTUACIÓ		FITXA REVISADA PER		
10/6 a 12/7 de 2013	Xavier Font i Segura		Maria Carme Carmona		

FITXA D'UNITATS ESTRATIGRÀFIQUES
UE 302

INTERVENCIÓ CARRER MARQUÈS DE BARBERÀ 16T – BARCELONA

CODI 037/13

SECTOR	Est de la nau	CALA 3	RASA	TIPUS UE	Positiva
DEFINICIÓ	Estrat. Nivell constructiu. Preparació de paviment.				
SUPERFÍCIE	CONSISTÈNCIA		COLOR		
Regular i plana	Mig compactada		Marró grisós		
COMP. GEOLÒGICS	SEQÜÈNCIA FÍSICA		MÀXIMA	MÍNIMA	
Terres i sorres heterogènies amb graves i pedres procedents de runa de construcció	IGUAL A	102, 202, 402, 502, 602, 702, 802, 902, 1002, 1102, 1202, 1302, 1402, 1502, 1602	COTES	6,04 msnm	*5,54 msnm
	EN CONTACTE AMB	307	ALÇADA	*0,50 m	0,10 m
	SE LI ADOSSA		LLARGADA		
COMP. ORGÀNICS	S'ADOSSA A		AMPLADA		
	COBERT PER	301	ESTAT DE CONSERVACIÓ		
	COBREIX	305, 306, 310, 311, 312, 313, 314, 315			
COMP. ARTIFICIALS	TALLAT PER		FIABILITAT ESTRATIGRÀFICA		
Runa de construcció	TALLA				
	REOMPLERT PER				
	REOMPLE	306			
DESCRIPCIÓ					
Sediment de composició heterogènia, amb terres, sorres i restes de runa de material constructiu. Es localitza tant en la cala 3 com en la seva ampliació, però únicament s'excava entre 0,10 m i 0,50 m de profunditat per tal de documentar-ne la localització de les estructures en aquest sector. No s'identifica rasa de construcció quan contacta amb els fonaments UE 307.					
INTERPRETACIÓ					
Nivell general de regulació constructiva de la nau, rebliment de les estructures prèvies que actua alhora com a preparació del paviment UE 301.					
MATERIALS REPRESENTATIUS			FULLS D'INVENTARI		
ELEMENTS I CRITERIS DE DATACIÓ			CRONOLOGIA		
			Segle XX		
OBSERVACIONS					
Excavat parcialment. Si bé el nivell equival funcionalment als que apareixen en la totalitat de les cales i rases obertes, s'ha optat per individualitzar-lo en cadascuna. En la cala 3 s'excava únicament 0,85 m de profunditat i s'observa com continua en cotes inferiors. Amb l'objectiu de completar la documentació de les estructures del sector posades al descobert, s'amplien en superfície les cales 2 i 3 cap al nord, sud i oest, fins a formar una àrea rectangular de 43,61 m ² , 9,8 m de llargada per 4,45 m d'amplada. *Cota d'excavació requerida per l'obra, l'estrat continua baixant per sota d'aquesta.					
PLANTES NÚMERO		SECCIONS I ALÇATS NÚMERO		FOTOGRAFIA	
DATA	RESPONSABLE D'ACTUACIÓ		FITXA REVISADA PER		
10/6 a 12/7 de 2013	Xavier Font i Segura		Maria Carme Carmona		

FITXA D'UNITATS ESTRATIGRÀFIQUES
UE 303

INTERVENCIÓ CARRER MARQUÈS DE BARBERÀ 16T – BARCELONA

CODI 037/13

SECTOR	Est de la nau	CALA 3	RASA	TIPUS UE	Positiva
DEFINICIÓ	Estructura. Canalització				
SUPERFÍCIE	CONSISTÈNCIA		COLOR		
COMP. GEOLÒGICS	SEQÜÈNCIA FÍSICA		MÀXIMA	MÍNIMA	
	IGUAL A		COTES	6,04 msnm	5,88 msnm
	EN CONTACTE AMB	304	ALÇADA	0,16 m	
	SE LI ADOSSA		LLARGADA	9 m	
COMP. ORGÀNICS	S'ADOSSA A		AMPLADA	0,27 m	0,21 m
	COBERT PER	301	ESTAT DE CONSERVACIÓ		
	COBREIX	302, 1402, 1409	Regular		
COMP. ARTIFICIALS	TALLAT PER				
Maons massissos, ciment i tub de fibrociment	TALLA	305, 1410, 1404	FIABILITAT ESTRATIGRÀFICA		
	REOMPLERT PER				
	REOMPLE				
DESCRIPCIÓ					
<p>Canalització de secció quadrangular en U construïda amb maó massís i ciment que es localitza a la banda sud de la pilastra UE 304, just per sota del paviment UE 301 i que continua, orientada sud-oest, cap al centre de la nau amb una canonada de fibrociment. Presenta una llargada total de 9 m una amplada interior entre 0,12 m i 0,18 m. Visible també en la rasa 14 i la seva ampliació. La instal·lació va escaparçar les estructures UE 305, 1410, i la tina UE 1404.</p>					
INTERPRETACIÓ					
Canalització del baixant de les aigües pluvials de la nau					
MATERIALS REPRESENTATIUS			FULLS D'INVENTARI		
ELEMENTS I CRITERIS DE DATACIÓ			CRONOLOGIA		
Documental			Segle XX. Aquests baixant els trobem documentats a l'expedient de construcció de la nau de 1929.		
OBSERVACIONS					
Desmuntada totalment. Amb l'objectiu de completar la documentació de les estructures del sector posades al descobert, s'amplien en superfície les cales 2 i 3 i la rasa 14 cap al nord, sud i oest, fins a formar una àrea rectangular de 43,61 m ² , 9,8 m de llargada per 4,45 m d'amplada.					
PLANTES NÚMERO		SECCIONS I ALÇATS NÚMERO		FOTOGRAFIA	
				Imatge 9	
DATA	RESPONSABLE D'ACTUACIÓ		FITXA REVISADA PER		
10/6 a 12/7 de 2013	Xavier Font i Segura		Maria Carme Carmona		

FITXA D'UNITATS ESTRATIGRÀFIQUES
UE 304

INTERVENCIÓ CARRER MARQUÈS DE BARBERÀ 16T – BARCELONA

CODI 037/13

SECTOR	Est de la nau.	CALA 3	RASA	TIPUS UE	Positiva
DEFINICIÓ	Estructura. Pilastra				
SUPERFÍCIE	CONSISTÈNCIA		COLOR		
	Sòlida i compactada				
COMP. GEOLÒGICS	SEQÜÈNCIA FÍSICA		MÀXIMA	MÍNIMA	
	IGUAL A		COTES	6,04 msnm	
	EN CONTACTE AMB	302, 303	ALÇADA	5,35 m	
	SE LI ADOSSA	301	LLARGADA	0,15 m	
COMP. ORGÀNICS	S'ADOSSA A		AMPLADA	0,29 m	
	COBERT PER		ESTAT DE CONSERVACIÓ		
	COBREIX	305, 307	Presenta bon estat de conservació		
COMP. ARTIFICIALS	TALLAT PER				
Maons massissos i ciment. Revestiment de lliscat de calç	TALLA		FIABILITAT ESTRATIGRÀFICA		
	REOMPLERT PER				
	REOMPLE				
DESCRIPCIÓ					
<p>Pilastra encastada en la paret est de la nau, en l'espai central de la cala 3. De secció rectangular, és construïda amb maons massissos de 0,045 m de gruix per 0,29 m de llargada i 0,145 m d'amplada, disposats plans, lligats amb ciment. Sobresurt 0,15 m de la vertical del mur. En la part superior mostra un recreixement esglaonat a manera de permòdol, on hi carrega l'encavallada de fusta de la coberta. S'assenta sobre l'estructura UE 305 i la banqueta UE 307. Si analitzem la distribució, veiem que se situa enfront de la pilastra UE 808 a 16 m d'aquesta, a 3,65 m de la UE 203 i a 3,67 m de la UE 407.</p>					
INTERPRETACIÓ					
<p>Una de les deu estructures de reforç dels murs de la nau i de suport de la coberta. Equival funcionalment a les UE 203, 407, 505, 605, 706, 808, 904, 1004.</p>					
MATERIALS REPRESENTATIUS			FULLS D'INVENTARI		
ELEMENTS I CRITERIS DE DATACIÓ			CRONOLOGIA		
Documentals			<p>Segle XX. Podrien haver estat construïts amb l'expedient d'obra de 1929, ja que coincideix plenament amb el que trobem en aquest.</p>		
OBSERVACIONS					
<p>L'estructura no és afectada per la intervenció. Les pilastres UE 203, 304, 407 i 505 carreguen en part sobre el conjunt de la banqueta de fonamentació d'aquesta paret, a diferència de les de la banda oest que descansen sobre els murs UE 604, 703, 803, la UE 904 s'encasta en els mateixos fonaments del mur, mentre la pilastra UE 1004 descansa sobre el paviment de rajols UE 1003. Amb l'objectiu de completar la documentació de les estructures del sector posades al descobert, s'amplien en superfície les cales 2 i 3 cap al nord, sud i oest, fins a formar una àrea rectangular de 43,61 m², 9,8 m de llargada per 4,45 m d'amplada.</p>					
PLANTES NÚMERO		SECCIONS I ALÇATS NÚMERO		FOTOGRAFIA	
DATA	RESPONSABLE D'ACTUACIÓ		FITXA REVISADA PER		
10/6 a 12/7 de 2013	Xavier Font i Segura		Maria Carme Carmona		

FITXA D'UNITATS ESTRATIGRÀFIQUES
UE 305

INTERVENCIÓ CARRER MARQUÈS DE BARBERÀ 16T – BARCELONA

CODI 037/13

SECTOR	Est de la nau	CALA 3	RASA	TIPUS UE	Positiva
DEFINICIÓ	Estructura. Mur plataforma				
SUPERFÍCIE	CONSISTÈNCIA		COLOR		
Regular i plana	Sòlida				
COMP. GEOLÒGICS	SEQÜÈNCIA FÍSICA		MÀXIMA	MÍNIMA	
Pedra calcària	IGUAL A	1410	COTES	5,95 msnm	*5,15 msnm
	EN CONTACTE AMB	1409	ALÇADA	*0,80 m	
	SE LI ADOSSA	206, 306, 313, 310,1404	LLARGADA	3,05 m	0,85 m
COMP. ORGÀNICS	S'ADOSSA A		AMPLADA	1,94 m	0,76 m
	COBERT PER	302	ESTAT DE CONSERVACIÓ		
	COBREIX		Regular		
COMP. ARTIFICIALS	TALLAT PER	303, 307,			
Maons massissos i abundant morter de calç	TALLA		FIABILITAT ESTRATIGRÀFICA		
	REOMPLERT PER				
	REOMPLE				
DESCRIPCIÓ					
<p>Dos trams discontinus d'una plataforma d'aparell irregular, construïda amb pedres calcàries de diferents mides lleugerament retocades, i alguns maons massissos, tot lligat amb gran quantitat de morter de calç. Es posa al descobert una alçada màxima de 0,80 m, tot i que sembla continuar en cotes inferiors. Dóna cabuda a les estructures de planta circular UE 206, 313, 306 i 1404, amb les quals es relaciona, actuant alhora de contrafort. És retallat i reaprofitat per la construcció dels fonaments UE 307 de la paret est de la nau.</p>					
INTERPRETACIÓ					
<p>Forma un espai operatiu i de circulació del conjunt funcional dels elements arquitectònics que enllaça, pel nord amb el grup UE 206 i la tina UE 306, cap al sud amb la continuació de la plataforma UE 1410 i amb la tina UE 1404, mentre que per l'oest contacta amb les restes de l'estructura UE 1313.</p>					
MATERIALS REPRESENTATIUS			FULLS D'INVENTARI		
ELEMENTS I CRITERIS DE DATACIÓ			CRONOLOGIA		
			Fase industrial de principis del segle XIX		
OBSERVACIONS					
<p>Reblert indefinidament. Amb l'objectiu de completar la documentació de les estructures del sector posades al descobert, s'amplien en superfície les cales 2 i 3 i la rasa 14 cap al nord, sud i oest, fins a formar una àrea rectangular de 43,61 m², 9,8 m de llargada per 4,45 m d'amplada. *Cota d'excavació requerida per l'obra, l'element continua baixant per sota d'aquesta.</p>					
PLANTES NÚMERO	SECCIONS I ALÇATS NÚMERO		FOTOGRAFIA		
			Imatge 34, 39.		
DATA	RESPONSABLE D'ACTUACIÓ		FITXA REVISADA PER		
10/6 a 12/7 de 2013	Xavier Font i Segura		Maria Carme Carmona		

FITXA D'UNITATS ESTRATIGRÀFIQUES
UE 306

INTERVENCIÓ CARRER MARQUÈS DE BARBERÀ 16T – BARCELONA

CODI 037/13

SECTOR	Est de la nau	CALA 3	RASA	TIPUS UE	Positiva
DEFINICIÓ	Estructura. Muret perimetral d'una tina				
SUPERFÍCIE	CONSISTÈNCIA		COLOR		
COMP. GEOLÒGICS	SEQÜÈNCIA FÍSICA		MÀXIMA	MÍNIMA	
	IGUAL A		COTES	5,89 msnm	*5,54 msnm
	EN CONTACTE AMB		ALÇADA	*0,42 m	0,08 m
	SE LI ADOSSA		LLARGADA		2,40 m
COMP. ORGÀNICS	S'ADOSSA A	305	AMPLADA		2,40 m
	COBERT PER	302	ESTAT DE CONSERVACIÓ		
	COBREIX		Regular		
COMP. ARTIFICIALS	TALLAT PER	304, 308	FIABILITAT ESTRATIGRÀFICA		
Rajols (cairons), morter de calç, cinta de ferro	TALLA				
	REOMPLERT PER	302			
	REOMPLE				
DESCRIPCIÓ					
<p>Restes d'un envà de planta circular de 2,40 m de diàmetre interior. Construït amb maons, de 0,04 m de gruix, disposats de cantell i lligats amb morter de calç. S'aixeca concèntric, com a folre interior, però sense contactar directament amb la cara arquejada de la plataforma UE 305, formant una petita cambra de 5 cm de gruix entre els dos elements. El sediment que la farceix, UE 302, s'excava únicament de manera que permeti delimitar-ne el contorn en planta. En el tram sud, però es rebaixa fins a posar al descobert una alçada de 0,42 m. Aquest rebaix mostra també el fragment d'un cercol de ferro, de 0,05 m d'alçada, adossat a la paret de la plataforma, que actuaria de reforç de l'estructura. La paret UE 306 presenta certa convexitat, tot i l'escàs tram vist. Per la banda est l'escapça la construcció de la banqueta de fonaments UE 304 del mur lateral de la nau. L'estructura rectangular UE 308 la retalla en el quadrant nord-oest.</p>					
INTERPRETACIÓ					
Estructura d'una tina de caràcter industrial, probablement relacionada amb el tint o blanqueig tèxtil.					
MATERIALS REPRESENTATIUS			FULLS D'INVENTARI		
ELEMENTS I CRITERIS DE DATACIÓ			CRONOLOGIA		
			Fase industrial de principis del segle XIX		
OBSERVACIONS					
<p>Reblert indefinidament. Amb l'objectiu de completar la documentació de les estructures del sector posades al descobert, s'amplien en superfície les cales 2 i 3 cap al nord, sud i oest, fins a formar una àrea rectangular de 43,61 m², 9,8 m de llargada per 4,45 m d'amplada. *Cota d'excavació requerida per l'obra, l'element continua baixant per sota d'aquesta.</p>					
PLANTES NÚMERO	SECCIONS I ALÇATS NÚMERO		FOTOGRAFIA		
			Imatge 9, 10, 35, 39.		
DATA	RESPONSABLE D'ACTUACIÓ		FITXA REVISADA PER		
10/6 a 12/7 de 2013	Xavier Font i Segura		Maria Carme Carmona		

FITXA D'UNITATS ESTRATIGRÀFIQUES
UE 307

INTERVENCIÓ CARRER MARQUÈS DE BARBERÀ 16T – BARCELONA

CODI 037/13

SECTOR	Est de la nau	CALA 3	RASA	TIPUS UE	Positiva
DEFINICIÓ	Estructura. Banqueta de fonamentació				
SUPERFÍCIE	CONSISTÈNCIA		COLOR		
Regular i plana	Sòlida i compactada				
COMP. GEOLÒGICS	SEQÜÈNCIA FÍSICA		MÀXIMA	MÍNIMA	
Pedra calcària	IGUAL A	103, 204, 408, 506	COTES	6,04 msnm	*5,15 msnm
	EN CONTACTE AMB	302, 1409	ALÇADA	*0,83 m	
	SE LI ADOSSA	1411	LLARGADA	6,20 m	
COMP. ORGÀNICS	S'ADOSSA A		AMPLADA	0,12 m	
	COBERT PER	301, 304	ESTAT DE CONSERVACIÓ		
	COBREIX		Presenta bon estat de conservació		
COMP. ARTIFICIALS	TALLAT PER				
Maons massissos i morter de calç	TALLA	305, 306, 1403	FIABILITAT ESTRATIGRÀFICA		
	REOMPLERT PER		Escassa, donada l'absència de rasa de construcció.		
	REOMPLE				
DESCRIPCIÓ					
<p>Tram de la banquetta de fonaments de la paret est de la nau, localitzada en la cala 3 i la seva ampliació cap al sud. D'aparell irregular, construïda amb pedres calcàries de mida mitjana i gran, escassament retocades, junt amb algun fragment de maó massís, lligats amb morter de calç. En la part superior, just per sota del paviment UE 301, mostra una filada regular de maons disposats plans. Sobresurt 0,12 m de la vertical del mur. No s'identifica la rasa de construcció en el sediment UE 302 quan contacten. La construcció de la banquetta retalla la plataforma UE 305 i les tines UE 306 i 1403.</p>					
INTERPRETACIÓ					
<p>Estructura de fonaments del mur de llevant de la nau, que comparteix amb l'edifici que es troba a l'est (paret mitgera) construït en 1884-85. Cal assenyalar que la continuació d'aquests fonaments cap al sud, UE 408 i 506, s'assenta transversalment en els murs UE 406 i 507.</p>					
MATERIALS REPRESENTATIUS			FULLS D'INVENTARI		
ELEMENTS I CRITERIS DE DATACIÓ			CRONOLOGIA		
La seqüència ens mostra com l'estructura és clarament posterior als elements arquitectònics que retalla.			1884-85		
OBSERVACIONS					
<p>Reblerts indefinidament. Si bé la banquetta és la mateixa en tota la paret est de la nau, s'ha optat per individualitzar-lo en cadascuna de les cales obertes. Amb l'objectiu de completar la documentació de les estructures del sector posades al descobert, s'amplien en superfície les cales 2 i 3 i la rasa 14 cap al nord, sud i oest, fins a formar una àrea rectangular de 43,61 m², 9,8 m de llargada per 4,45 m d'amplada. *Cota d'excavació requerida per l'obra, l'element continua baixant per sota d'aquesta.</p>					
PLANTES NÚMERO	SECCIONS I ALÇATS NÚMERO		FOTOGRAFIA		
DATA	RESPONSABLE D'ACTUACIÓ		FITXA REVISADA PER		
10/6 a 12/7 de 2013	Xavier Font i Segura		Maria Carme Carmona		

FITXA D'UNITATS ESTRATIGRÀFIQUES
UE 308

INTERVENCIÓ CARRER MARQUÈS DE BARBERÀ 16T – BARCELONA

CODI 037/13

SECTOR	Est de la nau	CALA 3	RASA	TIPUS UE	Positiva
DEFINICIÓ	Estructura de planta rectangular				
SUPERFÍCIE	CONSISTÈNCIA		COLOR		
COMP. GEOLÒGICS	SEQÜÈNCIA FÍSICA		MÀXIMA	MÍNIMA	
	IGUAL A		COTES	6,04 msnm	*5,82 msnm
	EN CONTACTE AMB		ALÇADA	*0,22 m	
	SE LI ADOSSA		LLARGADA	3,15 m	2,86 m
COMP. ORGÀNICS	S'ADOSSA A		AMPLADA	1,30 m	1 m
	COBERT PER	301	ESTAT DE CONSERVACIÓ		
	COBREIX		Presenta bon estat de conservació		
COMP. ARTIFICIALS	TALLAT PER				
Maons massissos i ciment	TALLA	305, 306, 311, 312	FIABILITAT ESTRATIGRÀFICA		
	REOMPLERT PER				
	REOMPLE				
DESCRIPCIÓ					
<p>Estructura de planta rectangular d'1,30 m d'amplada per 3,15 m de llargada exteriors, identificada únicament en superfície, just per sota del paviment UE 301. Els quatre murs laterals són construïts amb maons massissos de 0,29 m de llargada per 0,145 m d'amplada i 0,045 de gruix disposats plans en una sola filada horitzontal, a trencajunts, i lligats amb ciment. En la part superior dels costats nord i sud conserva les restes d'una vora de ciment de secció rectangular de 0,12 m d'amplada per 0,055 m d'alçada que ressegueix el perímetre de l'estructura. La construcció talla la plataforma UE 305, la tina UE 306 i 311 i el sediment rubefactat UE 312.</p>					
INTERPRETACIÓ					
Possible fossa per a la reparació d'automòbils del taller de la fase anterior a l'actual aparcament.					
MATERIALS REPRESENTATIUS			FULLS D'INVENTARI		
ELEMENTS I CRITERIS DE DATACIÓ			CRONOLOGIA		
			Segle XX		
OBSERVACIONS					
<p>Reblerta indefinidament. Amb l'objectiu de completar la documentació de les estructures del sector posades al descobert, s'amplien en superfície les cales 2 i 3 cap al nord, sud i oest, fins a formar una àrea rectangular de 43,61 m², 9,8 m de llargada per 4,45 m d'amplada.</p> <p>*Cota d'excavació requerida per l'obra, l'element continua baixant per sota d'aquesta.</p>					
PLANTES NÚMERO	SECCIONS I ALÇATS NÚMERO		FOTOGRAFIA		
			Imatge 39		
DATA	RESPONSABLE D'ACTUACIÓ		FITXA REVISADA PER		
10/6 a 12/7 de 2013	Xavier Font i Segura		Maria Carme Carmona		

FITXA D'UNITATS ESTRATIGRÀFIQUES
UE 309

INTERVENCIÓ CARRER MARQUÈS DE BARBERÀ 16T – BARCELONA

CODI 037/13

SECTOR	Est de la nau	CALA 3	RASA	TIPUS UE	Positiva
DEFINICIÓ	Estructura. Basament				
SUPERFÍCIE	CONSISTÈNCIA			COLOR	
COMP. GEOLÒGICS	SEQÜÈNCIA FÍSICA			MÀXIMA	MÍNIMA
Pedra calcària	IGUAL A		COTES	5,99 msnm	
	EN CONTACTE AMB		ALÇADA	0,30 m	
	SE LI ADOSSA		LLARGADA	0,60 m	
COMP. ORGÀNICS	S'ADOSSA A		AMPLADA	0,45 m	
	COBERT PER	302	ESTAT DE CONSERVACIÓ		
	COBREIX		Presenta mal estat de conservació		
COMP. ARTIFICIALS	TALLAT PER				
Maó massís i ciment	TALLA	305	FIABILITAT ESTRATIGRÀFICA		
	REOMPLERT PER				
	REOMPLE				
DESCRIPCIÓ					
<p>Restes malmeses d'una estructura de basament de planta i secció quadrangulars de 0,60 m de llargada per 0,45 m d'amplada. Construïda amb maons massissos i alguna pedra de mida petita, lligats amb ciment. Mostra un encaix central també de planta i secció rectangulars de 0,23 m de llarg per 0,10 m d'amplada i 0,30 m de fondària. La construcció retalla i s'encasta en la plataforma UE 305.</p>					
INTERPRETACIÓ					
Basament per a encabir un element de suport vertical probablement de fusta molt possiblement per a la construcció d'un altell.					
MATERIALS REPRESENTATIUS				FULLS D'INVENTARI	
ELEMENTS I CRITERIS DE DATACIÓ				CRONOLOGIA	
				Segle XX	
OBSERVACIONS					
<p>Reblert indefinidament. Amb l'objectiu de completar la documentació de les estructures del sector posades al descobert, s'amplien en superfície les cales 2 i 3 cap al nord, sud i oest, fins a formar una àrea rectangular de 43,61 m², 9,8 m de llargada per 4,45 m d'amplada.</p>					
PLANTES NÚMERO		SECCIONS I ALÇATS NÚMERO		FOTOGRAFIA	
				Imatge 39	
DATA	RESPONSABLE D'ACTUACIÓ		FITXA REVISADA PER		
10/6 a 12/7 de 2013	Xavier Font i Segura		Maria Carme Carmona		

FITXA D'UNITATS ESTRATIGRÀFIQUES
UE 310

INTERVENCIÓ CARRER MARQUÈS DE BARBERÀ 16T – BARCELONA

CODI 037/13

SECTOR	Est de la nau	CALA 3	RASA		TIPUS UE	Positiva
DEFINICIÓ	Estructura. Ceràmica encastada en un mur circular					
SUPERFÍCIE	CONSISTÈNCIA			COLOR		
COMP. GEOLÒGICS	SEQÜÈNCIA FÍSICA			MÀXIMA	MÍNIMA	
	IGUAL A			COTES	5,96 msnm	5,85 msnm
	EN CONTACTE AMB			ALÇADA	0,13 m	
	SE LI ADOSSA			LLARGADA	0,14 m	
COMP. ORGÀNICS	S'ADOSSA A	313		AMPLADA	0,14 m	
	COBERT PER	302		ESTAT DE CONSERVACIÓ		
	COBREIX			Presenta mal estat de conservació		
COMP. ARTIFICIALS	TALLAT PER			FIABILITAT ESTRATIGRÀFICA		
	TALLA					
	REOMPLERT PER					
	REOMPLE					
DESCRIPCIÓ						
<p>Fragment de ceràmica comú vidrada interior que correspon a l'anella del cos central, sense base, de 0,14 m de diàmetre exterior i 0,128 m interior per escassos 0,13 m de fondària conservada, que es localitza encastada verticalment en la superfície de l'estructura de planta circular UE 313.</p>						
INTERPRETACIÓ						
Element ceràmic que forma part del conjunt de l'estructura de planta circular UE 313 amb funció indeterminada						
MATERIALS REPRESENTATIUS				FULLS D'INVENTARI		
ELEMENTS I CRITERIS DE DATACIÓ				CRONOLOGIA		
				Fase industrial de principis del segle XIX		
OBSERVACIONS						
<p>Reblerta indefinidament. Amb l'objectiu de completar la documentació de les estructures del sector posades al descobert, s'amplien en superfície les cales 2 i 3 cap al nord, sud i oest, fins a formar una àrea rectangular de 43,61 m², 9,8 m de llargada per 4,45 m d'amplada.</p>						
PLANTES NÚMERO		SECCIONS I ALÇATS NÚMERO		FOTOGRAFIA		
DATA	RESPONSABLE D'ACTUACIÓ		FITXA REVISADA PER			
10/6 a 12/7 de 2013	Xavier Font i Segura		Maria Carme Carmona			

FITXA D'UNITATS ESTRATIGRÀFIQUES
UE 311

INTERVENCIÓ CARRER MARQUÈS DE BARBERÀ 16T – BARCELONA

CODI 037/13

SECTOR	Est de la nau	CALA 3	RASA	TIPUS UE	Positiva
DEFINICIÓ	Estructura. Mur circular				
SUPERFÍCIE	CONSISTÈNCIA		COLOR		
COMP. GEOLÒGICS	SEQÜÈNCIA FÍSICA		MÀXIMA	MÍNIMA	
	IGUAL A		COTES	5,99 msnm	*5,88 msnm
	EN CONTACTE AMB		ALÇADA	*0,11 m	
	SE LI ADOSSA	314, 315,	LLARGADA	1,45 m	
COMP. ORGÀNICS	S'ADOSSA A		AMPLADA	0,425 m	
	COBERT PER	302	ESTAT DE CONSERVACIÓ		
	COBREIX		Regular		
COMP. ARTIFICIALS	TALLAT PER	308	FIABILITAT ESTRATIGRÀFICA		
Maó massís i morter de calç	TALLA				
	REOMPLERT PER	312			
	REOMPLE				
DESCRIPCIÓ					
<p>Tram d'una estructura de planta circular, escapçada i arrasada, que es documenta únicament 1,45 m de llargada, visible 0,11 m d'alçària. D'aparell a trencajunts irregular de maons massissos lligats amb morter de calç. Per la cara exterior s'hi adossa l'element semirectangular UE 315, mentre que per la interior presenta l'arrencament mal conservat d'una canonada, UE 314 just en tall del quadre excavat. El sediment rubefactat UE 312 en farceix espai intern.</p>					
INTERPRETACIÓ					
<p>Element de caràcter industrial tèxtil, probablement relacionat amb alguna activitat en què hi és present l'ús de combustió. Com a hipòtesi no confirmada, per la posició i orientació que mostra, inicialment semblaria tallar l'estructura, també circular UE 313, tot i que no contacten. Una segona interpretació aniria en la línia de considerar les dues estructures com a concèntriques i formarien part d'un mateix conjunt funcional coetani, si es té en compte que el morter que forma l'estructura semirectangular UE315 s'adossa perfectament als dos elements.</p>					
MATERIALS REPRESENTATIUS			FULLS D'INVENTARI		
ELEMENTS I CRITERIS DE DATACIÓ			CRONOLOGIA		
			Fase industrial de principis del segle XIX		
OBSERVACIONS					
<p>Reblert indefinidament. Amb l'objectiu de completar la documentació de les estructures del sector posades al descobert, s'amplien en superfície les cales 2 i 3 i la rasa 14 cap al nord, sud i oest, fins a formar una àrea rectangular de 43,61 m², 9,8 m de llargada per 4,45 m d'amplada. *Cota d'excavació requerida per l'obra, l'element continua baixant per sota d'aquesta.</p>					
PLANTES NÚMERO		SECCIONS I ALÇATS NÚMERO		FOTOGRAFIA	
				Imatge 39	
DATA	RESPONSABLE D'ACTUACIÓ		FITXA REVISADA PER		
10/6 a 12/7 de 2013	Xavier Font i Segura		Maria Carme Carmona		

FITXA D'UNITATS ESTRATIGRÀFIQUES
UE 312

INTERVENCIÓ CARRER MARQUÈS DE BARBERÀ 16T – BARCELONA

CODI 037/13

SECTOR	Est de la nau	CALA 3	RASA	TIPUS UE	Positiva
DEFINICIÓ	Estrat				
SUPERFÍCIE	CONSISTÈNCIA			COLOR	
	Mig compactat			Gris vermellós	
COMP. GEOLÒGICS	SEQÜÈNCIA FÍSICA			MÀXIMA	MÍNIMA
Sorres	IGUAL A		COTES	5,94 msnm	
	EN CONTACTE AMB		ALÇADA		
	SE LI ADOSSA		LLARGADA		
COMP. ORGÀNICS	S'ADOSSA A		AMPLADA		
	COBERT PER	302	ESTAT DE CONSERVACIÓ		
	COBREIX				
COMP. ARTIFICIALS	TALLAT PER	308	FIABILITAT ESTRATIGRÀFICA		
	TALLA				
	REOMPLERT PER				
	REOMPLE	311			
DESCRIPCIÓ					
Sediment de composició sorrenca de textura i colors entre ferruginosos i rubefactats, localitzat únicament en superfície, en l'interior de l'estructura UE 311. Seria retallat, igual que UE 311 per la construcció de la fossa rectangular moderna UE 308.					
INTERPRETACIÓ					
Sediment que reomple l'espai interior de l'element circular de caràcter industrial tèxtil, UE 311, probablement relacionat amb alguna activitat en què hi és present l'ús de combustió.					
MATERIALS REPRESENTATIUS				FULLS D'INVENTARI	
ELEMENTS I CRITERIS DE DATACIÓ				CRONOLOGIA	
				Fase industrial de principis del segle XIX	
OBSERVACIONS					
Reblert indefinidament. No s'excava. Amb l'objectiu de completar la documentació de les estructures del sector posades al descobert, s'amplien en superfície les cales 2 i 3 i la rasa 14 cap al nord, sud i oest, fins a formar una àrea rectangular de 43,61 m ² , 9,8 m de llargada per 4,45 m d'amplada.					
PLANTES NÚMERO		SECCIONS I ALÇATS NÚMERO		FOTOGRAFIA	
DATA	RESPONSABLE D'ACTUACIÓ		FITXA REVISADA PER		
10/6 a 12/7 de 2013	Xavier Font i Segura		Maria Carme Carmona		

FITXA D'UNITATS ESTRATIGRÀFIQUES
UE 313

INTERVENCIÓ CARRER MARQUÈS DE BARBERÀ 16T – BARCELONA

CODI 037/13

SECTOR	Est de la nau	CALA 3	RASA	TIPUS UE	Positiva
DEFINICIÓ	Estructura de planta circular				
SUPERFÍCIE	CONSISTÈNCIA			COLOR	
COMP. GEOLÒGICS	SEQÜÈNCIA FÍSICA			MÀXIMA	MÍNIMA
	IGUAL A		COTES	5,97 msnm	*5,54 msnm
	EN CONTACTE AMB	315	ALÇADA	*0,43 m	
	SE LI ADOSSA	310	LLARGADA	1,43 m	
COMP. ORGÀNICS	S'ADOSSA A	305	AMPLADA	0,295 m	
	COBERT PER		ESTAT DE CONSERVACIÓ		
	COBREIX		Regular		
COMP. ARTIFICIALS	TALLAT PER	309, 1408			
Maó massís, rajols i morter de calç	TALLA		FIABILITAT ESTRATIGRÀFICA		
	REOMPLERT PER				
	REOMPLE				
DESCRIPCIÓ					
<p>Tram 1,43 m de llargària d'una estructura de planta circular, escapçada i arrasada. La paret que la configura fa d'amplada 0,295 m i 0,43 m d'alçària en el sector proper a la tina UE 1404. L'aparell disposat a trencajunts poc regular, mostra vuit filades amb maons massissos i rajols de forma intercalada, de 0,295 m de llargada per 0,145 d'amplada i 0,045 m i 0,025 m de gruix respectivament, tot lligat amb morter de calç. A l'extrem nord s'observa la ceràmica encastada UE 310.</p>					
INTERPRETACIÓ					
<p>Element de caràcter industrial tèxtil, probablement part d'una tina relacionada amb el tint o blanqueig. Com a primera hipòtesi no confirmada, per la posició i orientació que mostra, inicialment semblaria afectada per la construcció de l'estructura, també circular UE 311, tot i que no contacten. Una segona interpretació aniria en la línia de considerar les dues estructures com a concèntriques i formarien part d'un mateix conjunt funcional coetani, si es té en compte que el morter que forma l'estructura semirectangular UE315 s'adossa perfectament als dos elements.</p>					
MATERIALS REPRESENTATIUS				FULLS D'INVENTARI	
ELEMENTS I CRITERIS DE DATACIÓ				CRONOLOGIA	
				Fase industrial de principis del segle XIX	
OBSERVACIONS					
<p>Reblerta indefinidament. No s'excava. Amb l'objectiu de completar la documentació de les estructures del sector posades al descobert, s'amplien en superfície les cales 2 i 3 i la rasa 14 cap al nord, sud i oest, fins a formar una àrea rectangular de 43,61 m², 9,8 m de llargada per 4,45 m d'amplada. *Cota d'excavació requerida per l'obra, l'element continua baixant per sota d'aquesta.</p>					
PLANTES NÚMERO		SECCIONS I ALÇATS NÚMERO		FOTOGRAFIA	
DATA		RESPONSABLE D'ACTUACIÓ		FITXA REVISADA PER	
10/6 a 12/7 de 2013		Xavier Font i Segura		Maria Carme Carmona	

FITXA D'UNITATS ESTRATIGRÀFIQUES
UE 314

INTERVENCIÓ CARRER MARQUÈS DE BARBERÀ 16T – BARCELONA

CODI 037/13

SECTOR	Est de la nau	CALA 3	RASA	TIPUS UE	Positiva
DEFINICIÓ	Estructura. Conducte				
SUPERFÍCIE	CONSISTÈNCIA		COLOR		
COMP. GEOLÒGICS	SEQÜÈNCIA FÍSICA		MÀXIMA	MÍNIMA	
Pedra tosca/sorrenca	IGUAL A		COTES	5,99 msnm	5,76 msnm
	EN CONTACTE AMB	312	ALÇADA	0,23 m	
	SE LI ADOSSA		LLARGADA	0,13 m	
COMP. ORGÀNICS	S'ADOSSA A	311	AMPLADA	0,30 m	
	COBERT PER	302	ESTAT DE CONSERVACIÓ		
	COBREIX		Presenta mal estat de conservació		
COMP. ARTIFICIALS	TALLAT PER		FIABILITAT ESTRATIGRÀFICA		
Maó massís	TALLA				
	REOMPLERT PER				
	REOMPLE				
DESCRIPCIÓ					
<p>Restes malmeses d'un conducte localitzat just en el tall oest del quadre d'ampliació de la cala 3. Forma part de l'estructura circular UE 311. Conserva als costats dos fragments de maó massís disposats de cantell i una peça central de pedra amb obertura de secció circular, fragmentada i obstruïda.</p>					
INTERPRETACIÓ					
<p>Element que pertany a l'estructura de caràcter industrial tèxtil, UE 311, probablement relacionat amb alguna activitat en què hi és present l'ús de combustió. Aquest conducte correspondria a la sortida de fums.</p>					
MATERIALS REPRESENTATIUS			FULLS D'INVENTARI		
ELEMENTS I CRITERIS DE DATACIÓ			CRONOLOGIA		
			Fase industrial de principis del segle XIX		
OBSERVACIONS					
<p>Reblert indefinidament. Amb l'objectiu de completar la documentació de les estructures del sector posades al descobert, s'amplien en superfície les cales 2 i 3 i la rasa 14 cap al nord, sud i oest, fins a formar una àrea rectangular de 43,61 m², 9,8 m de llargada per 4,45 m d'amplada.</p>					
PLANTES NÚMERO		SECCIONS I ALÇATS NÚMERO		FOTOGRAFIA	
DATA	RESPONSABLE D'ACTUACIÓ		FITXA REVISADA PER		
10/6 a 12/7 de 2013	Xavier Font i Segura		Maria Carme Carmona		

FITXA D'UNITATS ESTRATIGRÀFIQUES
UE 315

INTERVENCIÓ CARRER MARQUÈS DE BARBERÀ 16T – BARCELONA

CODI 037/13

SECTOR	Est de la nau	CALA 3	RASA	TIPUS UE	Positiva
DEFINICIÓ	Estructura de planta semirectangular				
SUPERFÍCIE	CONSISTÈNCIA		COLOR		
COMP. GEOLÒGICS	SEQÜÈNCIA FÍSICA		MÀXIMA	MÍNIMA	
	IGUAL A		COTES	5,92 msnm	*5,88 msnm
	EN CONTACTE AMB	311, 313	ALÇADA	0,04 m	
	SE LI ADOSSA		LLARGADA	0,875 m	0,42 m
COMP. ORGÀNICS	S'ADOSSA A		AMPLADA	0,47 m	
	COBERT PER	302	ESTAT DE CONSERVACIÓ		
	COBREIX		Presenta mal estat de conservació		
COMP. ARTIFICIALS	TALLAT PER		FIABILITAT ESTRATIGRÀFICA		
Maó massís i abundant morter de calç	TALLA				
	REOMPLERT PER				
	REOMPLE				
DESCRIPCIÓ					
<p>Element de planta semirectangular de 0,875 m de llargada màxima per 0,47 m d'amplada, localitzat en l'espai intermedi de les estructures UE 311 i 313 amb les quals contacte. Identificat només en superfície, presenta gran quantitat de morter de calç i un fragment de rajol en la cara nord.</p>					
INTERPRETACIÓ					
<p>Estructura de caràcter industrial tèxtil, probablement relacionada amb el tint o blanqueig. Es plantegen dues hipòtesis no confirmades, ja que no s'ha excavat. La primera respon a una possible successió dels elements identificats, UE 311 tallaria aquesta estructura i també a la circular UE 313. Una segona interpretació aniria en la línia de considerar les dues estructures com a concèntriques i formarien part d'un mateix conjunt funcional coetani, si es té en compte que el morter que forma l'estructura semirectangular UE315 s'adossa perfectament als dos elements.</p>					
MATERIALS REPRESENTATIUS			FULLS D'INVENTARI		
ELEMENTS I CRITERIS DE DATACIÓ			CRONOLOGIA		
			Fase industrial de principis del segle XIX		
OBSERVACIONS					
<p>Reblerta indefinidament. Amb l'objectiu de completar la documentació de les estructures del sector posades al descobert, s'amplien en superfície les cales 2 i 3 i la rasa 14 cap al nord, sud i oest, fins a formar una àrea rectangular de 43,61 m², 9,8 m de llargada per 4,45 m d'amplada. *Cota d'excavació requerida per l'obra, l'element continua baixant per sota d'aquesta.</p>					
PLANTES NÚMERO		SECCIONS I ALÇATS NÚMERO		FOTOGRAFIA	
				Imatge 39	
DATA	RESPONSABLE D'ACTUACIÓ		FITXA REVISADA PER		
10/6 a 12/7 de 2013	Xavier Font i Segura		Maria Carme Carmona		

FITXA D'UNITATS ESTRATIGRÀFIQUES
UE 401

INTERVENCIÓ CARRER MARQUÈS DE BARBERÀ 16T – BARCELONA

CODI 037/13

SECTOR	Est de la nau	CALA 4	RASA	TIPUS UE	Positiva
DEFINICIÓ	Estructura de paviment				
SUPERFÍCIE	CONSISTÈNCIA			COLOR	
Regular i plana	Dura			Gris	
COMP. GEOLÒGICS	SEQÜÈNCIA FÍSICA			MÀXIMA	MÍNIMA
	IGUAL A	101, 201, 301, 501, 601, 701, 801, 901, 1001, 1101, 1201, 1301, 1401, 1501, 1601		COTES	6,08 msnm 5,97 msnm
	EN CONTACTE AMB			ALÇADA	0,11 m
	SE LI ADOSSA			LLARGADA	1,50 m
COMP. ORGÀNICS	S'ADOSSA A	407		AMPLADA	1,10 m
	COBERT PER			ESTAT DE CONSERVACIÓ	
	COBREIX	402, 408		Regular	
COMP. ARTIFICIALS	TALLAT PER				
Ciment	TALLA			FIABILITAT ESTRATIGRÀFICA	
	REOMPLERT PER				
	REOMPLE				
DESCRIPCIÓ					
Solera de ciment d'escassa potència que es localitza en la cala 4, ocupava una superfície d'1,65 m ² . Cobreix el nivell UE 402 i la banqueta UE 408 del mur lateral est de la nau. S'adossa a la pilastra UE 407.					
INTERPRETACIÓ					
Paviment actual de la nau.					
MATERIALS REPRESENTATIUS				FULLS D'INVENTARI	
ELEMENTS I CRITERIS DE DATACIÓ				CRONOLOGIA	
				Segle XX	
OBSERVACIONS					
Desmuntat totalment. Si bé el paviment cobreix la totalitat de la superfície de la nau, 375,35 m ² , s'ha optat per individualitzar aquest en cadascuna de les cales i rases obertes					
PLANTES NÚMERO		SECCIONS I ALÇATS NÚMERO		FOTOGRAFIA	
DATA	RESPONSABLE D'ACTUACIÓ		FITXA REVISADA PER		
10/6 a 12/7 de 2013	Xavier Font i Segura		Maria Carme Carmona		

FITXA D'UNITATS ESTRATIGRÀFIQUES
UE 402

INTERVENCIÓ CARRER MARQUÈS DE BARBERÀ 16T – BARCELONA

CODI 037/13

SECTOR	Est de la nau	CALA 4	RASA	TIPUS UE	Positiva
DEFINICIÓ	Estrat. Nivell constructiu. Preparació de paviment.				
SUPERFÍCIE	CONSISTÈNCIA		COLOR		
Regular i plana	Mig compactada		Marró grisós		
COMP. GEOLÒGICS	SEQÜÈNCIA FÍSICA		MÀXIMA	MÍNIMA	
Terres i sorres heterogènies amb graves i pedres procedents de runa de construcció	IGUAL A	102, 202, 302, 502, 602, 702, 802, 902, 1002, 1102, 1202, 1302, 1402, 1502, 1602	COTES	5,97 msnm	5,44 msnm
	EN CONTACTE AMB	408	ALÇADA	0,53 m	
	SE LI ADOSSA		LLARGADA		
COMP. ORGÀNICS	S'ADOSSA A		AMPLADA		
	COBERT PER	401	ESTAT DE CONSERVACIÓ		
	COBREIX	403, 406, 409			
	TALLAT PER				
COMP. ARTIFICIALS	TALLA		FIABILITAT ESTRATIGRÀFICA		
Runa de construcció	REOMPLERT PER				
	REOMPLE				
DESCRIPCIÓ					
Sediment de composició heterogènia, amb terres, sorres i restes de runa de material constructiu. No s'identifica rasa de construcció quan contacta amb els fonaments UE 408. Cobreix el paviment de rajols UE 403, part del mur arrasat UE 406 i el sediment UE 409. Presenta una potència màxima de 0,53 m en la banda sud de la cala.					
INTERPRETACIÓ					
Nivell general de regulació constructiva de la nau, que actua alhora com a preparació del paviment UE 501.					
MATERIALS REPRESENTATIUS			FULLS D'INVENTARI		
ELEMENTS I CRITERIS DE DATACIÓ			CRONOLOGIA		
			Segle XX		
OBSERVACIONS					
Excavat totalment.					
PLANTES NÚMERO		SECCIONS I ALÇATS NÚMERO		FOTOGRAFIA	
DATA	RESPONSABLE D'ACTUACIÓ		FITXA REVISADA PER		
10/6 a 12/7 de 2013	Xavier Font i Segura		Maria Carme Carmona		

FITXA D'UNITATS ESTRATIGRÀFIQUES
UE 403

INTERVENCIÓ CARRER MARQUÈS DE BARBERÀ 16T – BARCELONA

CODI 037/13

SECTOR	Est de la nau	CALA 4	RASA	TIPUS UE	Positiva
DEFINICIÓ	Estructura. Paviment				
SUPERFÍCIE	CONSISTÈNCIA			COLOR	
Plana					
COMP. GEOLÒGICS	SEQÜÈNCIA FÍSICA			MÀXIMA	MÍNIMA
	IGUAL A		COTES	5,97 msnm	5,92 msnm
	EN CONTACTE AMB		ALÇADA	0,05 m	
	SE LI ADOSSA		LLARGADA	1,05 m	
COMP. ORGÀNICS	S'ADOSSA A		AMPLADA	0,53 m	
	COBERT PER	402	ESTAT DE CONSERVACIÓ		
	COBREIX	404	Regular		
COMP. ARTIFICIALS	TALLAT PER				
Maons i morter de calç	TALLA		FIABILITAT ESTRATIGRÀFICA		
	REOMPLERT PER				
	REOMPLE				
DESCRIPCIÓ					
<p>Restes escapçades d'un paviment a junt seguit, construït amb rajols de 0,29 m de llargada per 0,145 m d'amplada i 0,045 m de gruix, lligats amb morter de calç. En total resta vist un tram rectangular d'1,05 m de llargada per 0,53 m d'amplada. S'estén més enllà dels talls nord i oest de la rasa. Forma part d'una seqüència continuada de tres paviments idèntics localitzada per sobre del mur arrasat UE 406.</p>					
INTERPRETACIÓ					
Paviment de la fase industrial					
MATERIALS REPRESENTATIUS				FULLS D'INVENTARI	
ELEMENTS I CRITERIS DE DATACIÓ				CRONOLOGIA	
				Fase industrial de mitjan segle XIX	
OBSERVACIONS					
Desmuntat totalment.					
PLANTES NÚMERO		SECCIONS I ALÇATS NÚMERO		FOTOGRAFIA	
				Imatge 11	
DATA	RESPONSABLE D'ACTUACIÓ		FITXA REVISADA PER		
10/6 a 12/7 de 2013	Xavier Font i Segura		Maria Carme Carmona		

FITXA D'UNITATS ESTRATIGRÀFIQUES
UE 404

INTERVENCIÓ CARRER MARQUÈS DE BARBERÀ 16T – BARCELONA

CODI 037/13

SECTOR	Est de la nau	CALA 4	RASA	TIPUS UE	Positiva
DEFINICIÓ	Estructura. Paviment				
SUPERFÍCIE	CONSISTÈNCIA			COLOR	
Plana					
COMP. GEOLÒGICS	SEQÜÈNCIA FÍSICA			MÀXIMA	MÍNIMA
	IGUAL A		COTES	5,92 msnm	5,87 msnm
	EN CONTACTE AMB		ALÇADA	0,05 m	
	SE LI ADOSSA		LLARGADA	1,05 m	
COMP. ORGÀNICS	S'ADOSSA A		AMPLADA	0,53 m	
	COBERT PER	403	ESTAT DE CONSERVACIÓ		
	COBREIX	405	Regular		
COMP. ARTIFICIALS	TALLAT PER				
Maons i morter de calç	TALLA		FIABILITAT ESTRATIGRÀFICA		
	REOMPLERT PER				
	REOMPLE				
DESCRIPCIÓ					
<p>Restes escapçades d'un paviment a junt seguit, construït amb rajols de 0,29 m de llargada per 0,145 m d'amplada i 0,045 m de gruix, lligats amb morter de calç. En total resta vist un tram rectangular d'1,05 m de llargada per 0,53 m d'amplada. S'estén més enllà dels talls nord i oest de la rasa. Forma part d'una seqüència continuada de tres paviments idèntics localitzada per sobre del mur arrasat UE 406.</p>					
INTERPRETACIÓ					
Paviment de la fase industrial					
MATERIALS REPRESENTATIUS				FULLS D'INVENTARI	
ELEMENTS I CRITERIS DE DATACIÓ				CRONOLOGIA	
				Fase industrial de mitjan segle XIX	
OBSERVACIONS					
Desmuntat totalment.					
PLANTES NÚMERO		SECCIONS I ALÇATS NÚMERO		FOTOGRAFIA	
DATA	RESPONSABLE D'ACTUACIÓ		FITXA REVISADA PER		
10/6 a 12/7 de 2013	Xavier Font i Segura		Maria Carme Carmona		

FITXA D'UNITATS ESTRATIGRÀFIQUES
UE 405

INTERVENCIÓ CARRER MARQUÈS DE BARBERÀ 16T – BARCELONA

CODI 037/13

SECTOR	Est de la nau	CALA 4	RASA	TIPUS UE	Positiva
DEFINICIÓ	Estructura. Paviment				
SUPERFÍCIE	CONSISTÈNCIA			COLOR	
Plana					
COMP. GEOLÒGICS	SEQÜÈNCIA FÍSICA			MÀXIMA	MÍNIMA
	IGUAL A		COTES	5,87 msnm	5,82 msnm
	EN CONTACTE AMB		ALÇADA	0,05 m	
	SE LI ADOSSA		LLARGADA	1,05 m	
COMP. ORGÀNICS	S'ADOSSA A		AMPLADA	0,53 m	
	COBERT PER	402	ESTAT DE CONSERVACIÓ		
	COBREIX	404	Regular		
COMP. ARTIFICIALS	TALLAT PER				
Maons i morter de calç	TALLA		FIABILITAT ESTRATIGRÀFICA		
	REOMPLERT PER				
	REOMPLE				
DESCRIPCIÓ					
<p>Restes escapçades d'un paviment a junt seguit, construït amb rajols de 0,29 m de llargada per 0,145 m d'amplada i 0,045 m de gruix, lligats amb morter de calç. En total resta vist un tram rectangular d'1,05 m de llargada per 0,53 m d'amplada. S'estén més enllà dels talls nord i oest de la rasa. Forma part d'una seqüència continuada de tres paviments idèntics localitzada per sobre del mur arrasat UE 406.</p>					
INTERPRETACIÓ					
Paviment de la fase industrial					
MATERIALS REPRESENTATIUS				FULLS D'INVENTARI	
ELEMENTS I CRITERIS DE DATACIÓ				CRONOLOGIA	
				Fase industrial de mitjan segle XIX	
OBSERVACIONS					
Desmuntat totalment.					
PLANTES NÚMERO		SECCIONS I ALÇATS NÚMERO		FOTOGRAFIA	
				Imatge 12	
DATA	RESPONSABLE D'ACTUACIÓ		FITXA REVISADA PER		
10/6 a 12/7 de 2013	Xavier Font i Segura		Maria Carme Carmona		

FITXA D'UNITATS ESTRATIGRÀFIQUES
UE 406

INTERVENCIÓ CARRER MARQUÈS DE BARBERÀ 16T – BARCELONA

CODI 037/13

SECTOR	Est de la nau	CALA 4	RASA	TIPUS UE	Positiva
DEFINICIÓ	Estructura. Mur/fonaments				
SUPERFÍCIE	CONSISTÈNCIA			COLOR	
COMP. GEOLÒGICS	SEQÜÈNCIA FÍSICA			MÀXIMA	MÍNIMA
Pedres calcàries	IGUAL A			COTES	5,88 msnm *5,20 msnm
	EN CONTACTE AMB			ALÇADA	*0,62 m
	SE LI ADOSSA	409, 410, 411		LLARGADA	1,50 m
COMP. ORGÀNICS	S'ADOSSA A			AMPLADA	0,60 m 0,55 m
	COBERT PER	402, 405, 408		ESTAT DE CONSERVACIÓ	
	COBREIX			Regular	
COMP. ARTIFICIALS	TALLAT PER				
Morter de calç	TALLA			FIABILITAT ESTRATIGRÀFICA	
	REOMPLERT PER				
	REOMPLE				
DESCRIPCIÓ					
<p>Estructura de fonamentació de secció quadrangular, de 0,60 m d'amplada, construïda amb pedra calcària irregular de mida mitjana i gran, escassament carejada, lligada amb morter de calç. La llargada excavada és d'1,50 m per una alçada de 0,62 m. Els sediments UE 409, 411 es recolzen en les dues cares del mur, sense rasa visible. L'estrat UE 410 el trobem únicament en la banda nord. Orientada d'est a oest, s'estén transversalment més enllà de la paret oriental de la nau, per sota de la banquetta de fonamentació d'aquesta, UE 408, també cap a l'oest en el tall de la cala. Els treballs de seguiment han permès documentar quatre murs/fonaments més d'ídèntiques característiques. Són distribuïts de forma ortogonal i simètrica, paral·lels a la façana del carrer. Així veiem com la UE 406 s'alinea amb la UE 703 del sector occidental, mentre que a 3,50 m cap al sud trobem el mur/fonaments UE 507.</p>					
INTERPRETACIÓ					
<p>Fonaments de certa entitat relacionats amb la fase més antiga documentada durant el seguiment. En el moment d'aixecar les parets laterals de l'actual nau, la fonamentació d'aquesta descansà sobre l'arrasament parcial dels murs/fonaments transversals UE 406, 507, 604,703 i 803.</p>					
MATERIALS REPRESENTATIUS				FULLS D'INVENTARI	
ELEMENTS I CRITERIS DE DATACIÓ				CRONOLOGIA	
				Fase industrial de finals del segle XVIII	
OBSERVACIONS					
Desmuntat parcialment. *Cota d'excavació requerida per l'obra, l'element continua baixant per sota d'aquesta.					
PLANTES NÚMERO	SECCIONS I ALÇATS NÚMERO		FOTOGRAFIA		
			Imatge 11, 12, 13, 39.		
DATA	RESPONSABLE D'ACTUACIÓ		FITXA REVISADA PER		
10/6 a 12/7 de 2013	Xavier Font i Segura		Maria Carme Carmona		

FITXA D'UNITATS ESTRATIGRÀFIQUES
UE 407

INTERVENCIÓ CARRER MARQUÈS DE BARBERÀ 16T – BARCELONA

CODI 037/13

SECTOR	Est de la nau	CALA 4	RASA	TIPUS UE	Positiva
DEFINICIÓ	Estructura. Pilastra.				
SUPERFÍCIE	CONSISTÈNCIA		COLOR		
	Sòlida i compactada				
COMP. GEOLÒGICS	SEQÜÈNCIA FÍSICA		MÀXIMA	MÍNIMA	
	IGUAL A		COTES	6,03 msnm	
	EN CONTACTE AMB		ALÇADA	5,35 m	
	SE LI ADOSSA	401, 402	LLARGADA	0,14 m	
COMP. ORGÀNICS	S'ADOSSA A		AMPLADA	0,29 m	
	COBERT PER		ESTAT DE CONSERVACIÓ		
	COBREIX	408	Presenta bon estat de conservació		
COMP. ARTIFICIALS	TALLAT PER				
Maons massissos i ciment. Revestiment de lliscat de calç.	TALLA		FIABILITAT ESTRATIGRÀFICA		
	REOMPLERT PER				
	REOMPLE				
DESCRIPCIÓ					
<p>Pilastra encastada en la paret est de la nau, en l'espai de la cala 4. De secció rectangular, és construïda amb maons massissos de 0,045 m de gruix per 0,29 m de llargada i 0,145 m d'amplada, disposats plans, lligats amb ciment. Sobresurt 0,14 m de la vertical del mur. En la part superior mostra un recreixement esglaonat a manera de permòdol, on hi carrega l'encavallada de fusta de la coberta. S'assenta sobre la banqueta UE 408, que a la vegada carrega transversalment sobre el mur UE 406. Si analitzem la distribució, veiem que se situa enfront de la pilastra UE 706 a 16,10 m d'aquesta, a 3,65 m de la UE 304 i a 3,60 m de la UE 507.</p>					
INTERPRETACIÓ					
<p>Una de les deu estructures de reforç dels murs de la nau i de suport de la coberta. Equival funcionalment a les UE 203, 304, 505, 605, 706, 808, 904, 1004.</p>					
MATERIALS REPRESENTATIUS			FULLS D'INVENTARI		
ELEMENTS I CRITERIS DE DATACIÓ			CRONOLOGIA		
Documentals			<p>Segle XX. Podrien haver estat construïts amb l'expedient d'obra de 1929, ja que coincideix plenament amb el que trobem en aquest.</p>		
OBSERVACIONS					
<p>L'estructura no és afectada per la intervenció. Les pilastres UE 203, 304, 407 i 505 carreguen en part sobre el conjunt de la banqueta de fonamentació d'aquesta paret, a diferència de les de la banda oest que descansen sobre els murs UE 604, 703, 803, la UE 904 s'encasta en els mateixos fonaments del mur, mentre la pilastra UE 1004 descansa sobre el paviment de rajols UE 1003.</p>					
PLANTES NÚMERO		SECCIONS I ALÇATS NÚMERO		FOTOGRAFIA	
DATA	RESPONSABLE D'ACTUACIÓ		FITXA REVISADA PER		
10/6 a 12/7 de 2013	Xavier Font i Segura		Maria Carme Carmona		

FITXA D'UNITATS ESTRATIGRÀFIQUES
UE 408

INTERVENCIÓ CARRER MARQUÈS DE BARBERÀ 16T – BARCELONA

CODI 037/13

SECTOR	Est de la nau	CALA 4	RASA	TIPUS UE	Positiva
DEFINICIÓ	Estructura. Banqueta de fonamentació				
SUPERFÍCIE	CONSISTÈNCIA		COLOR		
Regular i plana	Sòlida i compactada				
COMP. GEOLÒGICS	SEQÜÈNCIA FÍSICA		MÀXIMA	MÍNIMA	
Pedra calcària	IGUAL A	103, 204, 307, 506	COTES	6,06 msnm	*4,69 msnm
	EN CONTACTE AMB	402, 409, 410, 411	ALÇADA	*0,86 m	
	SE LI ADOSSA		LLARGADA	1,10 m	
COMP. ORGÀNICS	S'ADOSSA A		AMPLADA	0,12 m	
	COBERT PER	401, 407	ESTAT DE CONSERVACIÓ		
	COBREIX	406	Presenta bon estat de conservació		
COMP. ARTIFICIALS	TALLAT PER				
Maons massissos i morter de calç	TALLA		FIABILITAT ESTRATIGRÀFICA		
	REOMPLERT PER		Escassa, donada l'absència de rasa de construcció.		
	REOMPLE				
DESCRIPCIÓ					
<p>Tram de la banquetta de fonaments de la paret est de la nau, que comparteix amb l'edifici que es troba a l'est (paret mitgera) construït en 1884-85. Construïda amb pedres calcàries irregulars de mida mitjana i gran, escassament retocades, junt amb algun fragment de maó massís, lligats amb morter de calç. En la part superior mostra una filada regular de maons massissos disposats plans, just per sota del paviment UE 401. Sobresurt 0,12 m de la vertical de la paret est de la nau, de la qual en forma els fonaments. No s'identifica la rasa de construcció en els sediments UE 402, 409, 410 i 411 quan contacten. S'assenta transversalment en el mur UE 406. La pilastra UE 407 descansa sobre el sortint d'aquests fonaments.</p>					
INTERPRETACIÓ					
Estructura de fonaments de la paret de llevant de la nau.					
MATERIALS REPRESENTATIUS			FULLS D'INVENTARI		
ELEMENTS I CRITERIS DE DATACIÓ			CRONOLOGIA		
La seqüència ens mostra com l'estructura és clarament posterior al mur fonaments UE 406.			1884-85		
OBSERVACIONS					
<p>Reblert indefinidament. Si bé la banquetta és la mateixa en tota la paret est de la nau, s'ha optat per individualitzar-lo en cadascuna de les cales obertes. Amb l'objectiu de completar la documentació de les estructures del sector posades al descobert, s'amplien en superfície les cales 2 i 3 cap al nord, sud i oest, fins a formar una àrea rectangular de 43,61 m², 9,8 m de llargada per 4,45 m d'amplada.</p> <p>*Cota d'excavació requerida per l'obra, l'element continua baixant per sota d'aquesta.</p>					
PLANTES NÚMERO	SECCIONS I ALÇATS NÚMERO		FOTOGRAFIA		
DATA	RESPONSABLE D'ACTUACIÓ		FITXA REVISADA PER		
10/6 a 12/7 de 2013	Xavier Font i Segura		Maria Carme Carmona		

FITXA D'UNITATS ESTRATIGRÀFIQUES
UE 409

INTERVENCIÓ CARRER MARQUÈS DE BARBERÀ 16T – BARCELONA

CODI 037/13

SECTOR	Est de la nau	CALA 4	RASA	TIPUS UE	Positiva
DEFINICIÓ	Estrat				
SUPERFÍCIE	CONSISTÈNCIA		COLOR		
Regular	Mig plàstica		Marró vermellós		
COMP. GEOLÒGICS	SEQÜÈNCIA FÍSICA		MÀXIMA	MÍNIMA	
Terres lleugerament argiloses	IGUAL A		COTES	5,44 msnm	5,30 msnm
	EN CONTACTE AMB		ALÇADA	0,14 m	
	SE LI ADOSSA		LLARGADA		
COMP. ORGÀNICS	S'ADOSSA A	406	AMPLADA		
	COBERT PER	402, 410	ESTAT DE CONSERVACIÓ		
	COBREIX	411			
COMP. ARTIFICIALS	TALLAT PER				
Restes ceràmiques	TALLA		FIABILITAT ESTRATIGRÀFICA		
	REOMPLERT PER				
	REOMPLE				
DESCRIPCIÓ					
Estrat format per terres mig argiloses de color vermellós, de textura mig plàstica, que es recolza en la cara sud dels fonaments UE 406. Cobert pel nivell UE 402, presenta una potència de 0,14 m. No s'observa rasa de fonamentació quan contacte tant amb els fonaments UE 406 com amb la banquetta UE 408.					
INTERPRETACIÓ					
Estrat amb restes ceràmiques anteriors a la construcció del mur.					
MATERIALS REPRESENTATIUS			FULLS D'INVENTARI		
Ceràmica moderna entre la qual tenim un fragment d'escudella de pisa blanca i dues vores de plat de blava catalana. Cronologies aproximades segle XVII-XVIII					
ELEMENTS I CRITERIS DE DATACIÓ			CRONOLOGIA		
			Fase industrial de principis del segle XIX		
OBSERVACIONS					
Excavat totalment.					
PLANTES NÚMERO		SECCIONS I ALÇATS NÚMERO		FOTOGRAFIA	
DATA	RESPONSABLE D'ACTUACIÓ		FITXA REVISADA PER		
10/6 a 12/7 de 2013	Xavier Font i Segura		Maria Carme Carmona		

FITXA D'UNITATS ESTRATIGRÀFIQUES
UE 410

INTERVENCIÓ CARRER MARQUÈS DE BARBERÀ 16T – BARCELONA

CODI 037/13

SECTOR	Est de la nau	CALA 4	RASA	TIPUS UE	Positiva
DEFINICIÓ	Estrat				
SUPERFÍCIE	CONSISTÈNCIA		COLOR		
Llisa	Compactat		Groc i ataronjat		
COMP. GEOLÒGICS	SEQÜÈNCIA FÍSICA		MÀXIMA	MÍNIMA	
Argiles	IGUAL A		COTES	5,82 msnm	5,44 msnm
	EN CONTACTE AMB		ALÇADA	0,38 m	
	SE LI ADOSSA		LLARGADA		
COMP. ORGÀNICS	S'ADOSSA A	406	AMPLADA		
	COBERT PER	405	ESTAT DE CONSERVACIÓ		
	COBREIX	409			
COMP. ARTIFICIALS	TALLAT PER		FIABILITAT ESTRATIGRÀFICA		
	TALLA				
	REOMPLERT PER				
	REOMPLE				
DESCRIPCIÓ					
Bossada d'un sediment format per argiles groguenques i ataronjades, identificat just per sota del paviment UE 405. Es recolza en la cara nord dels fonaments UE 406, cobreix el nivell UE 409. Mostra una potència de 0,30 m. No arriba a contactar amb la banquetta de fonaments UE 408 a causa d'un petit rebaix irregular observat en la banda oriental.					
INTERPRETACIÓ					
Nivell de regulació constructiva i preparació de paviment.					
MATERIALS REPRESENTATIUS			FULLS D'INVENTARI		
ELEMENTS I CRITERIS DE DATACIÓ			CRONOLOGIA		
			Fase industrial de mitjan segle XIX		
OBSERVACIONS					
Excavat totalment.					
PLANTES NÚMERO		SECCIONS I ALÇATS NÚMERO		FOTOGRAFIA	
DATA	RESPONSABLE D'ACTUACIÓ		FITXA REVISADA PER		
10/6 a 12/7 de 2013	Xavier Font i Segura		Maria Carme Carmona		

FITXA D'UNITATS ESTRATIGRÀFIQUES
UE 411

INTERVENCIÓ CARRER MARQUÈS DE BARBERÀ 16T – BARCELONA

CODI 037/13

SECTOR	Est de la nau	CALA 4	RASA	TIPUS UE	Positiva
DEFINICIÓ	Estrat				
SUPERFÍCIE	CONSISTÈNCIA			COLOR	
Regular	Mig solta			Marró	
COMP. GEOLÒGICS	SEQÜÈNCIA FÍSICA			MÀXIMA	MÍNIMA
Terres lleugerament argiloses	IGUAL A			COTES	5,30 msnm *5,20 msnm
	EN CONTACTE AMB	408		ALÇADA	
	SE LI ADOSSA			LLARGADA	
COMP. ORGÀNICS	S'ADOSSA A	406		AMPLADA	
	COBERT PER	409		ESTAT DE CONSERVACIÓ	
	COBREIX				
COMP. ARTIFICIALS	TALLAT PER				
Restes ceràmiques	TALLA			FIABILITAT ESTRATIGRÀFICA	
	REOMPLERT PER				
	REOMPLE				
DESCRIPCIÓ					
Estrat format per terres mig argiloses de color marró, de textura mig solta, que es recolza en la cara sud dels fonaments UE 406. Cobert pel nivell UE 409 s'excaven únicament 0,10 m. No s'observa rasa de fonamentació quan contacte tant amb els fonaments UE 406 com amb la banquetta UE 408.					
INTERPRETACIÓ					
Possible estrat amb restes d'ocupació anterior					
MATERIALS REPRESENTATIUS				FULLS D'INVENTARI	
Ceràmica comuna, format sobretot per atuells de pasta grollera i poc depurada					
ELEMENTS I CRITERIS DE DATACIÓ				CRONOLOGIA	
OBSERVACIONS					
Excavat parcialment. *Cota d'excavació requerida per l'obra, l'estrat continua baixant per sota d'aquesta.					
PLANTES NÚMERO		SECCIONS I ALÇATS NÚMERO		FOTOGRAFIA	
DATA	RESPONSABLE D'ACTUACIÓ		FITXA REVISADA PER		
10/6 a 12/7 de 2013	Xavier Font i Segura		Maria Carme Carmona		

FITXA D'UNITATS ESTRATIGRÀFIQUES
UE 501

INTERVENCIÓ CARRER MARQUÈS DE BARBERÀ 16T – BARCELONA

CODI 037/13

SECTOR	Est de la nau	CALA 5	RASA	TIPUS UE	Positiva
DEFINICIÓ	Estructura. Paviment				
SUPERFÍCIE	CONSISTÈNCIA			COLOR	
Regular i plana	Dura			Gris	
COMP. GEOLÒGICS	SEQÜÈNCIA FÍSICA			MÀXIMA	MÍNIMA
Graves	IGUAL A	101, 201, 301, 401, 601, 701, 801, 901, 1001, 1101, 1201, 1301, 1401, 1501, 1601		COTES	6,11 msnm 6,04 msnm
	EN CONTACTE AMB			ALÇADA	0,07 m
	SE LI ADOSSA			LLARGADA	1,50 m
COMP. ORGÀNICS	S'ADOSSA A	505		AMPLADA	1,10 m
	COBERT PER			ESTAT DE CONSERVACIÓ	
	COBREIX	502, 503, 506		Regular	
COMP. ARTIFICIALS	TALLAT PER			FIABILITAT ESTRATIGRÀFICA	
Ciment	TALLA				
	REOMPLERT PER				
	REOMPLE				
DESCRIPCIÓ					
Solera de ciment d'escassa potència que es localitza en la cala 5, ocupava una superfície d'1,65 m ² . Cobreix directament l'estructura de suport UE 503, mentre que a la resta de la cala es documenta per sobre de l'estrat UE 502.					
INTERPRETACIÓ					
Paviment actual de la nau.					
MATERIALS REPRESENTATIUS				FULLS D'INVENTARI	
ELEMENTS I CRITERIS DE DATACIÓ				CRONOLOGIA	
				Segle XX	
OBSERVACIONS					
Desmuntat totalment. Si bé el paviment cobreix la totalitat de la superfície de la nau, 375,35 m ² , s'ha optat per individualitzar aquest en cadascuna de les cales i rases obertes					
PLANTES NÚMERO		SECCIONS I ALÇATS NÚMERO		FOTOGRAFIA	
DATA	RESPONSABLE D'ACTUACIÓ		FITXA REVISADA PER		
10/6 a 12/7 de 2013	Xavier Font i Segura		Maria Carme Carmona		

FITXA D'UNITATS ESTRATIGRÀFIQUES
UE 502

INTERVENCIÓ CARRER MARQUÈS DE BARBERÀ 16T – BARCELONA

CODI 037/13

SECTOR	Est de la nau	CALA 5	RASA	TIPUS UE	Positiva
DEFINICIÓ	Estrat. Nivell constructiu. Preparació de paviment.				
SUPERFÍCIE	CONSISTÈNCIA		COLOR		
Regular i plana	Mig compactada		Marró grisós		
COMP. GEOLÒGICS	SEQÜÈNCIA FÍSICA		MÀXIMA	MÍNIMA	
Terres i sorres heterogènies amb graves i pedres procedents de runa de construcció	IGUAL A	202, 302, 402, 502, 602, 702, 802, 902, 1002, 1102, 1202, 1302, 1402, 1502, 1602	COTES	6'04 msnm	5,79 msnm
	EN CONTACTE AMB		ALÇADA	0,25 m	
	SE LI ADOSSA		LLARGADA		
COMP. ORGÀNICS	S'ADOSSA A	503, 506	AMPLADA		
	COBERT PER	501	ESTAT DE CONSERVACIÓ		
	COBREIX	504, 508			
COMP. ARTIFICIALS	TALLAT PER		FIABILITAT ESTRATIGRÀFICA		
Runa de construcció	TALLA				
	REOMPLERT PER				
	REOMPLE				
DESCRIPCIÓ					
Sediment de composició heterogènia, amb terres, sorres i restes de runa de material constructiu. No s'identifica rasa de construcció quan contacta amb els fonaments UE 506 ni amb el basament UE 503. Presenta una potència màxima de 0,25 m.					
INTERPRETACIÓ					
Nivell general de regulació constructiva de la nau, actua alhora com a preparació del paviment UE 501.					
MATERIALS REPRESENTATIUS			FULLS D'INVENTARI		
ELEMENTS I CRITERIS DE DATACIÓ			CRONOLOGIA		
			Segle XX		
OBSERVACIONS					
Excavat totalment. Si bé el nivell equival funcionalment als que apareixen en la totalitat de les cales i rases obertes, s'ha optat per individualitzar-lo en cadascuna.					
PLANTES NÚMERO		SECCIONS I ALÇATS NÚMERO		FOTOGRAFIA	
DATA	RESPONSABLE D'ACTUACIÓ		FITXA REVISADA PER		
10/6 a 12/7 de 2013	Xavier Font i Segura		Maria Carme Carmona		

FITXA D'UNITATS ESTRATIGRÀFIQUES
UE 503

INTERVENCIÓ CARRER MARQUÈS DE BARBERÀ 16T – BARCELONA

CODI 037/13

SECTOR	Est de la nau	CALA 5	RASA	TIPUS UE	Positiva
DEFINICIÓ	Estructura. Basament				
SUPERFÍCIE	CONSISTÈNCIA		COLOR		
COMP. GEOLÒGICS	SEQÜÈNCIA FÍSICA		MÀXIMA	MÍNIMA	
Pedra calcària	IGUAL A		COTES	6,04 msnm	5,72 msnm
	EN CONTACTE AMB		ALÇADA	0,37 m	
	SE LI ADOSSA		LLARGADA	0,61 m	
COMP. ORGÀNICS	S'ADOSSA A	505, 506	AMPLADA	0,47 m	
	COBERT PER	501	ESTAT DE CONSERVACIÓ		
	COBREIX	507	Presenta bon estat de conservació		
COMP. ARTIFICIALS	TALLAT PER		FIABILITAT ESTRATIGRÀFICA		
Maó massís i ciment	TALLA				
	REOMPLERT PER				
	REOMPLE				
DESCRIPCIÓ					
<p>Restes d'una estructura de basament de planta i secció quadrangulars de 0,61 m de llargada per 0,47 m d'amplada i una alçada vista de 0,37 m. Construïda amb maons massissos i alguna pedra de mida petita, lligats amb ciment. Mostra un encaix central també de planta i secció rectangulars de 0,24 m de llarg per 0,11 m d'amplada i 0,36 m de fondària. La construcció retalla la part superior de la tina UE 1403 i s'adossa a la banqueteta dels fonaments UE 307 de la paret lateral est de la nau. Durant el seguiment es documenten dos basaments més amb les mateixes característiques estructurals, UE 309 i 503, aquest darrer alineat ran de paret amb el basament UE 1411, a una distància de 4,60 m.</p>					
INTERPRETACIÓ					
Basament per encabir un element de suport vertical, probablement de fusta i relacionat, molt possiblement amb un altell.					
MATERIALS REPRESENTATIUS				FULLS D'INVENTARI	
ELEMENTS I CRITERIS DE DATACIÓ				CRONOLOGIA	
				Segle XX	
OBSERVACIONS					
Desmuntat totalment.					
PLANTES NÚMERO		SECCIONS I ALÇATS NÚMERO		FOTOGRAFIA	
				Imatge 14	
DATA	RESPONSABLE D'ACTUACIÓ		FITXA REVISADA PER		
10/6 a 12/7 de 2013	Xavier Font i Segura		Maria Carme Carmona		

FITXA D'UNITATS ESTRATIGRÀFIQUES
UE 504

INTERVENCIÓ CARRER MARQUÈS DE BARBERÀ 16T – BARCELONA

CODI 037/13

SECTOR	Est de la nau	CALA 5	RASA	TIPUS UE	Positiva
DEFINICIÓ	Estructura. Mur/plataforma				
SUPERFÍCIE	CONSISTÈNCIA			COLOR	
COMP. GEOLÒGICS	SEQÜÈNCIA FÍSICA			MÀXIMA	MÍNIMA
	IGUAL A		COTES	6,0 msnm	5,72 msnm
	EN CONTACTE AMB		ALÇADA	0,28 m	
	SE LI ADOSSA	503	LLARGADA	1,37 m	
COMP. ORGÀNICS	S'ADOSSA A	506	AMPLADA	0,42 m	
	COBERT PER	502	ESTAT DE CONSERVACIÓ		
	COBREIX	507	Regular		
COMP. ARTIFICIALS	TALLAT PER				
Maó massís i morter de calç	TALLA		FIABILITAT ESTRATIGRÀFICA		
	REOMPLERT PER				
	REOMPLE				
DESCRIPCIÓ					
<p>Tram d'una estructura de planta i secció quadrangulars que configura un possible mur o plataforma. Mostra únicament la cara sud. D'aparell mixt a trencajunts i a través, mostra maons massissos de 0,29 m de llarg per 0,145 m d'ample i un gruix de 0,045 m, i lligats amb abundant morter de calç. Resta a la vista una amplada de 0,42 m, però sembla continuar tant cap el nord com cap a l'oest, en els respectius perfils de la cala. S'assenta sobre el mur/fonaments UE 507. S'adossa a la banqueta de fonamentació UE 506 de la paret oriental de la nau.</p>					
INTERPRETACIÓ					
Límit sud d'un mur/plataforma de funcionalitat industrial.					
MATERIALS REPRESENTATIUS				FULLS D'INVENTARI	
ELEMENTS I CRITERIS DE DATACIÓ				CRONOLOGIA	
				Fase posterior finals XIX	
OBSERVACIONS					
Reblert indefinidament.					
PLANTES NÚMERO		SECCIONS I ALÇATS NÚMERO		FOTOGRAFIA	
				Imatge 14, 15	
DATA	RESPONSABLE D'ACTUACIÓ		FITXA REVISADA PER		
10/6 a 12/7 de 2013	Xavier Font i Segura		Maria Carme Carmona		

FITXA D'UNITATS ESTRATIGRÀFIQUES
UE 505

INTERVENCIÓ CARRER MARQUÈS DE BARBERÀ 16T – BARCELONA

CODI 037/13

SECTOR	Est de la nau	CALA 5	RASA	TIPUS UE	Positiva
DEFINICIÓ	Estructura. Pilastra.				
SUPERFÍCIE	CONSISTÈNCIA		COLOR		
	Sòlida i compactada				
COMP. GEOLÒGICS	SEQÜÈNCIA FÍSICA		MÀXIMA	MÍNIMA	
	IGUAL A		COTES	6,09 msnm	
	EN CONTACTE AMB		ALÇADA	5,35 m	
	SE LI ADOSSA	501, 502, 503	LLARGADA	0,14 m	
COMP. ORGÀNICS	S'ADOSSA A		AMPLADA	0,29 m	
	COBERT PER		ESTAT DE CONSERVACIÓ		
	COBREIX	506	Presenta bon estat de conservació		
COMP. ARTIFICIALS	TALLAT PER				
Maons massissos i ciment. Revestiment de lliscat de calç.	TALLA		FIABILITAT ESTRATIGRÀFICA		
	REOMPLERT PER				
	REOMPLE				
DESCRIPCIÓ					
<p>Pilastra encastada en la paret est de la nau, en l'espai central de la cala 5. De secció rectangular, és construïda amb maons massissos de 0,045 m de gruix per 0,29 m de llargada i 0,145 m d'amplada, disposats plans, lligats amb ciment. Sobresurt 0,14 m de la vertical del mur. En la part superior mostra un recreixement esglaonat a manera de permòdol, on hi carrega l'encavallada de fusta de la coberta. S'assenta sobre la banqueta UE 506, que a la vegada carrega transversalment sobre el mur UE 507. Si analitzem la distribució, veiem que se situa enfront de la pilastra UE 605 a 16 m d'aquesta, i a 3,60 m de la UE 407. Per la cara oest s'hi adossa el basament UE 503.</p>					
INTERPRETACIÓ					
<p>Una de les deu estructures de reforç dels murs de la nau i de suport de la coberta. Equival funcionalment a les UE 203, 304, 407, 605, 706, 808, 904, 1004.</p>					
MATERIALS REPRESENTATIUS			FULLS D'INVENTARI		
ELEMENTS I CRITERIS DE DATACIÓ			CRONOLOGIA		
Documentals			<p>Segle XX. Podrien haver estat construïts amb l'expedient d'obra de 1929, ja que coincideix plenament amb el que trobem en aquest.</p>		
OBSERVACIONS					
<p>L'estructura no es veu afectada per la intervenció. Les pilastres UE 203, 304, 407 i 505 carreguen en part sobre el conjunt de la banqueta de fonamentació d'aquesta paret, a diferència de les de la banda oest que descansen sobre els murs UE 604, 703, 803, la UE 904 s'encasta en els mateixos fonaments del mur, mentre la pilastra UE 1004 descansa sobre el paviment de rajols UE 1003.</p>					
PLANTES NÚMERO		SECCIONS I ALÇATS NÚMERO		FOTOGRAFIA	
DATA	RESPONSABLE D'ACTUACIÓ		FITXA REVISADA PER		
10/6 a 12/7 de 2013	Xavier Font i Segura		Maria Carme Carmona		

FITXA D'UNITATS ESTRATIGRÀFIQUES
UE 506

INTERVENCIÓ CARRER MARQUÈS DE BARBERÀ 16T – BARCELONA

CODI 037/13

SECTOR	Est de la nau	CALA 5	RASA	TIPUS UE	Positiva
DEFINICIÓ	Estructura. Banqueta de fonamentació				
SUPERFÍCIE	CONSISTÈNCIA		COLOR		
Regular i plana	Sòlida i compactada				
COMP. GEOLÒGICS	SEQÜÈNCIA FÍSICA		MÀXIMA	MÍNIMA	
Pedra calcària	IGUAL A	103, 204, 307, 408,	COTES	6,09 msnm	*5,27 msnm
	EN CONTACTE AMB	502, 508	ALÇADA	*0,82 m	
	SE LI ADOSSA	503, 504	LLARGADA	1,10 m	
COMP. ORGÀNICS	S'ADOSSA A		AMPLADA	0,12 m	
	COBERT PER	501, 505	ESTAT DE CONSERVACIÓ		
	COBREIX	507	Presenta bon estat de conservació		
COMP. ARTIFICIALS	TALLAT PER		FIABILITAT ESTRATIGRÀFICA		
Maons massissos i morter de calç	TALLA		Escassa, donada l'absència de rasa de construcció.		
	REOMPLERT PER				
	REOMPLE				
DESCRIPCIÓ	<p>Tram de la banquetta de fonaments de la paret est de la nau, que comparteix amb l'edifici que es troba a l'est (paret mitgera) construït en 1884-85. Construïda amb pedres calcàries irregulars de mida mitjana i gran, escassament retocades, junt amb algun fragment de maó massís, lligats amb morter de calç. En la part superior mostra una filada regular de maons massissos disposats plans, just per sota del paviment UE 501. Sobresurt 0,12 m de la vertical de la paret est de la nau, de la qual en forma els fonaments. No s'identifica la rasa de construcció en els sediments UE 502 i 508 quan contacten. S'hi adossen les estructures del basament UE 503 i del mur-plataforma UE 504.</p>				
INTERPRETACIÓ	Estructura de fonaments de la paret de llevant de la nau.				
MATERIALS REPRESENTATIUS				FULLS D'INVENTARI	
ELEMENTS I CRITERIS DE DATACIÓ				CRONOLOGIA	
				1884-85	
OBSERVACIONS	<p>Reblert indefinidament. Si bé la banquetta és la mateixa en tota la paret est de la nau, s'ha optat per individualitzar-lo en cadascuna de les cales obertes. *Cota d'excavació requerida per l'obra, l'element continua baixant per sota d'aquesta.</p>				
PLANTES NÚMERO	SECCIONS I ALÇATS NÚMERO		FOTOGRAFIA		
DATA	RESPONSABLE D'ACTUACIÓ		FITXA REVISADA PER		
10/6 a 12/7 de 2013	Xavier Font i Segura		Maria Carme Carmona		

FITXA D'UNITATS ESTRATIGRÀFIQUES
UE 507

INTERVENCIÓ CARRER MARQUÈS DE BARBERÀ 16T – BARCELONA

CODI 037/13

SECTOR	Est de la nau	CALA 5	RASA	TIPUS UE	Positiva
DEFINICIÓ	Estructura. Mur/fonaments				
SUPERFÍCIE	CONSISTÈNCIA			COLOR	
COMP. GEOLÒGICS	SEQÜÈNCIA FÍSICA			MÀXIMA	MÍNIMA
Pedres calcàries	IGUAL A		COTES	5,74 msnm	*5,25 msnm
	EN CONTACTE AMB		ALÇADA	*0,49 m	
	SE LI ADOSSA		LLARGADA	1,50 m	
COMP. ORGÀNICS	S'ADOSSA A			AMPLADA	
	COBERT PER	503, 504, 506, 508,		ESTAT DE CONSERVACIÓ	
	COBREIX			Regular	
COMP. ARTIFICIALS	TALLAT PER			FIABILITAT ESTRATIGRÀFICA	
Morter de calç	TALLA				
	REOMPLERT PER				
	REOMPLE				
DESCRIPCIÓ					
<p>Estructura de fonamentació de secció quadrangular construïda amb pedra calcària irregular de mida mitjana i gran, escassament carejada, lligada amb morter de calç. La llargada excavada és d'1,50 m per una alçada màxima de 0,49 m. L'amplada total no s'acaba de definir, ja que és coberta en part per l'estructura de maons UE 504, restant vistos 0,45 m. Orientada d'est a oest, s'estén transversalment més enllà de la paret oriental de la nau, per sota de la banquetta de fonamentació d'aquesta, UE 506, també cap a l'oest en el tall de la cala. Els treballs de seguiment han permès documentar quatre murs/fonaments més d'identiques caracteristiques. Són distribuïts de forma ortogonal i simètrica, paral·lels a la façana del carrer. Així veiem com la UE 507 s'alinea amb la UE 604 del sector occidental, mentre que a 3,50 m cap al nord trobem el mur/fonaments UE 406.</p>					
INTERPRETACIÓ					
<p>Fonaments de certa entitat relacionats amb la fase més antiga documentada durant el seguiment. En el moment d'aixecar les parets laterals de l'actual nau, la fonamentació d'aquesta descansà sobre l'arrasament parcial dels murs/fonaments transversals UE 406, 507, 604, 703 i 803.</p>					
MATERIALS REPRESENTATIUS				FULLS D'INVENTARI	
ELEMENTS I CRITERIS DE DATACIÓ				CRONOLOGIA	
				Fase industrial de finals del segle XVIII	
OBSERVACIONS					
Reblert indefinit. *Cota d'excavació requerida per l'obra, l'element continua baixant per sota d'aquesta.					
PLANTES NÚMERO		SECCIONS I ALÇATS NÚMERO		FOTOGRAFIA	
				Imatge 14, 15	
DATA	RESPONSABLE D'ACTUACIÓ		FITXA REVISADA PER		
10/6 a 12/7 de 2013	Xavier Font i Segura		Maria Carme Carmona		

FITXA D'UNITATS ESTRATIGRÀFIQUES
UE 508

INTERVENCIÓ CARRER MARQUÈS DE BARBERÀ 16T – BARCELONA

CODI 037/13

SECTOR	Est de la nau	CALA 5	RASA	TIPUS UE	Positiva
DEFINICIÓ	Estrat				
SUPERFÍCIE	CONSISTÈNCIA		COLOR		
Regular i plana	Mig compactada		Marró ataronjat		
COMP. GEOLÒGICS	SEQÜÈNCIA FÍSICA		MÀXIMA	MÍNIMA	
Terra lleugerament argilosa	IGUAL A		COTES	5,79 msnm	*5,25 msnm
	EN CONTACTE AMB	506	ALÇADA	*0,40 m	0,05 m
	SE LI ADOSSA		LLARGADA		
COMP. ORGÀNICS	S'ADOSSA A		AMPLADA		
	COBERT PER	502	ESTAT DE CONSERVACIÓ		
	COBREIX	507			
COMP. ARTIFICIALS	TALLAT PER		FIABILITAT ESTRATIGRÀFICA		
Restes ceràmiques	TALLA				
	REOMPLERT PER				
	REOMPLE				
DESCRIPCIÓ					
Sediment de composició mig argilosa i de textura lleugerament compactada que s'estén per sobre l'estructura del mur/fonaments UE 507 i segueix baixant per la banda sud d'aquesta. S'excava únicament una fondària de 0,54 m. No s'identifica rasa de construcció quan contacta amb els fonaments UE 506.					
INTERPRETACIÓ					
Nivell de regulació constructiva, posterior a l'escapçat del mur/fonaments UE 507.					
MATERIALS REPRESENTATIUS				FULLS D'INVENTARI	
Restes de ceràmica comuna moderna					
ELEMENTS I CRITERIS DE DATACIÓ				CRONOLOGIA	
OBSERVACIONS					
Excavat parcialment. *Cota d'excavació requerida per l'obra, l'estrat continua baixant per sota d'aquesta.					
PLANTES NÚMERO		SECCIONS I ALÇATS NÚMERO		FOTOGRAFIA	
DATA	RESPONSABLE D'ACTUACIÓ		FITXA REVISADA PER		
10/6 a 12/7 de 2013	Xavier Font i Segura		Maria Carme Carmona		

FITXA D'UNITATS ESTRATIGRÀFIQUES
UE 601

INTERVENCIÓ CARRER MARQUÈS DE BARBERÀ 16T – BARCELONA

CODI 037/13

SECTOR	Oest de la nau	CALA 6	RASA	TIPUS UE	Positiva
DEFINICIÓ	Estructura. Paviment				
SUPERFÍCIE	CONSISTÈNCIA			COLOR	
Regular i plana	Dura			Gris	
COMP. GEOLÒGICS	SEQÜÈNCIA FÍSICA			MÀXIMA	MÍNIMA
Graves	IGUAL A	101, 201, 301, 401, 501, 701, 801, 901, 1001, 1101, 1201, 1301, 1401, 1501, 1601		COTES	6,10 msnm 5,96 msnm
	EN CONTACTE AMB	606		ALÇADA	0,14 m 0,05 m
	SE LI ADOSSA			LLARGADA	1,50 m
COMP. ORGÀNICS	S'ADOSSA A	605		AMPLADA	1,10 m
	COBERT PER			ESTAT DE CONSERVACIÓ	
	COBREIX	602, 603		Regular	
COMP. ARTIFICIALS	TALLAT PER			FIABILITAT ESTRATIGRÀFICA	
Ciment	TALLA				
	REOMPLERT PER				
	REOMPLE				
DESCRIPCIÓ					
Solera de ciment d'escassa potència que es localitza en la cala 6, ocupava una superfície d'1,65 m ² . S'estén per sobre de l'estrat UE 602 alhora que cobreix la part superior del conjunt UE 606.					
INTERPRETACIÓ					
Paviment actual de la nau.					
MATERIALS REPRESENTATIUS				FULLS D'INVENTARI	
ELEMENTS I CRITERIS DE DATACIÓ				CRONOLOGIA	
				Segle XX	
OBSERVACIONS					
Desmuntat totalment. Si bé el paviment cobreix la totalitat de la superfície de la nau, 375,35 m ² , s'ha optat per individualitzar aquest en cadascuna de les cales i rases obertes.					
PLANTES NÚMERO		SECCIONS I ALÇATS NÚMERO		FOTOGRAFIA	
DATA	RESPONSABLE D'ACTUACIÓ		FITXA REVISADA PER		
10/6 a 12/7 de 2013	Xavier Font i Segura		Maria Carme Carmona		

FITXA D'UNITATS ESTRATIGRÀFIQUES
UE 602

INTERVENCIÓ CARRER MARQUÈS DE BARBERÀ 16T – BARCELONA

CODI 037/13

SECTOR	Oest de la nau	CALA 6	RASA	TIPUS UE	Positiva
DEFINICIÓ	Estrat. Nivell constructiu. Preparació de paviment				
SUPERFÍCIE	CONSISTÈNCIA			COLOR	
Regular i plana	Mig compactada			Marró grisós	
COMP. GEOLÒGICS	SEQÜÈNCIA FÍSICA			MÀXIMA	MÍNIMA
Terres i sorres heterogènies amb graves i pedres procedents de runa de construcció	IGUAL A	102, 202, 302, 402, 502, 702, 802, 902, 1002, 1102, 1202, 1302, 1402, 1502, 1602		COTES	5,96 msnm 5,76 msnm
	EN CONTACTE AMB	605, 606		ALÇADA	0,20 m
	SE LI ADOSSA			LLARGADA	
COMP. ORGÀNICS	S'ADOSSA A			AMPLADA	
COMP. ARTIFICIALS	COBERT PER	601		ESTAT DE CONSERVACIÓ	
	COBREIX	604, 608			
	TALLAT PER	603			
Runa de construcció	TALLA				FIABILITAT ESTRATIGRÀFICA
	REOMPLERT PER				
	REOMPLE				
DESCRIPCIÓ					
Sediment de composició heterogènia, amb terres, sorres i restes de runa de material constructiu. Identificat just per sota del paviment UE 601, s'estén per sobre el mur/fonaments UE 604 i la plataforma UE 608.					
INTERPRETACIÓ					
Nivell general de regulació constructiva de la nau, actua alhora com a preparació del paviment UE 601.					
MATERIALS REPRESENTATIUS				FULLS D'INVENTARI	
ELEMENTS I CRITERIS DE DATACIÓ				CRONOLOGIA	
				Segle XX	
OBSERVACIONS					
Excavat totalment. Si bé el nivell equival funcionalment als que apareixen en la totalitat de les cales i rases obertes, s'ha optat per individualitzar-lo en cadascuna.					
PLANTES NÚMERO		SECCIONS I ALÇATS NÚMERO		FOTOGRAFIA	
DATA	RESPONSABLE D'ACTUACIÓ		FITXA REVISADA PER		
10/6 a 12/7 de 2013	Xavier Font i Segura		Maria Carme Carmona		

FITXA D'UNITATS ESTRATIGRÀFIQUES
UE 603

INTERVENCIÓ CARRER MARQUÈS DE BARBERÀ 16T – BARCELONA

CODI 037/13

SECTOR	Oest de la nau	CALA 6	RASA	TIPUS UE	Positiva
DEFINICIÓ	Estructura. Canalització				
SUPERFÍCIE	CONSISTÈNCIA			COLOR	
COMP. GEOLÒGICS	SEQÜÈNCIA FÍSICA			MÀXIMA	MÍNIMA
	IGUAL A		COTES	5,96 msnm	5,80
	EN CONTACTE AMB	605	ALÇADA	0,16	
	SE LI ADOSSA		LLARGADA	1,50 m	
COMP. ORGÀNICS	S'ADOSSA A		AMPLADA	0,21 m	
	COBERT PER	601	ESTAT DE CONSERVACIÓ		
	COBREIX	602	Regular		
COMP. ARTIFICIALS	TALLAT PER				
Maons massissos i ciment	TALLA		FIABILITAT ESTRATIGRÀFICA		
	REOMPLERT PER				
	REOMPLE				
DESCRIPCIÓ					
Canalització de secció quadrangular en U construïda amb maó massís disposat a cantell i ciment, que es localitza a la banda nord de la pilastra UE 605, just per sota del paviment UE 601 i que continua, orientada sud-est, cap al centre de la nau. Es posa al descobert la llargada d'1,50 m de la cala, i mostra una amplada interior entre 0,12 m i 0,18 m per una alçada total de 0,16 m.					
INTERPRETACIÓ					
Canalització del baixant de les aigües pluvials de la nau					
MATERIALS REPRESENTATIUS				FULLS D'INVENTARI	
ELEMENTS I CRITERIS DE DATACIÓ				CRONOLOGIA	
Documentals				Segle XX. El trobem a l'expedient de construcció de la nau de 1929.	
OBSERVACIONS					
Desmuntada totalment.					
PLANTES NÚMERO		SECCIONS I ALÇATS NÚMERO		FOTOGRAFIA	
DATA		RESPONSABLE D'ACTUACIÓ		FITXA REVISADA PER	
10/6 a 12/7 de 2013		Xavier Font i Segura		Maria Carme Carmona	

FITXA D'UNITATS ESTRATIGRÀFIQUES
UE 604

INTERVENCIÓ CARRER MARQUÈS DE BARBERÀ 16T – BARCELONA

CODI 037/13

SECTOR	Oest de la nau	CALA 6	RASA	TIPUS UE	Positiva
DEFINICIÓ	Estructura. Mur/fonaments				
SUPERFÍCIE	CONSISTÈNCIA			COLOR	
COMP. GEOLÒGICS	SEQÜÈNCIA FÍSICA			MÀXIMA	MÍNIMA
Pedres calcàries	IGUAL A		COTES	5,77 msnm	*5,03 msnm
	EN CONTACTE AMB	607	ALÇADA	*0,74 m	
	SE LI ADOSSA	608	LLARGADA	1,50 m	
COMP. ORGÀNICS	S'ADOSSA A		AMPLADA	0,62 m	0,55 m
	COBERT PER	602, 605, 606	ESTAT DE CONSERVACIÓ		
	COBREIX		Regular		
COMP. ARTIFICIALS	TALLAT PER		FIABILITAT ESTRATIGRÀFICA		
Morter de calç	TALLA				
	REOMPLERT PER				
	REOMPLE				
DESCRIPCIÓ					
<p>Estructura d'un mur/fonamentació de secció quadrangular. Construïda amb pedra calcària irregular de mida mitjana i gran, escassament carejada, lligada amb morter de calç. La llargada i alçada excavades són d'1,50 m per 0,74 m respectivament. L'amplada és entre 0,55 m i 0,62 m. Orientada d'est a oest, aparentment s'estén de forma transversal més enllà de la paret oest de la nau, també cap a l'est en el tall de la cala. Un cop aixecat el conjunt modern UE 606 de neteja de vehicles, es comprova que la cara sud del mur presenta revestiment de morter de calç. Els treballs de seguiment han permès documentar quatre murs/fonaments més d'ídèntiques característiques. Són distribuïts de forma ortogonal i simètrica, paral·lels a la façana del carrer. Així veiem com la UE 507 s'alinea amb la UE 604 del sector occidental, mentre que a 3,38 m cap al nord trobem el mur/fonaments UE 703.</p>					
INTERPRETACIÓ					
<p>Fonaments d'entitat considerable relacionats amb la fase més antiga documentada durant el seguiment. En el moment d'aixecar les parets laterals de l'actual nau, la fonamentació d'aquesta descansa sobre l'arrasament parcial dels murs/fonaments transversals UE 406, 507, 604, 703 i 803.</p>					
MATERIALS REPRESENTATIUS				FULLS D'INVENTARI	
ELEMENTS I CRITERIS DE DATACIÓ				CRONOLOGIA	
				Fase industrial de finals del segle XVIII	
OBSERVACIONS					
Reblert indefinidament. *Cota d'excavació requerida per l'obra, l'element continua baixant per sota d'aquesta.					
PLANTES NÚMERO		SECCIONS I ALÇATS NÚMERO		FOTOGRAFIA	
				Imatge 17	
DATA	RESPONSABLE D'ACTUACIÓ		FITXA REVISADA PER		
10/6 a 12/7 de 2013	Xavier Font i Segura		Maria Carme Carmona		

FITXA D'UNITATS ESTRATIGRÀFIQUES
UE 605

INTERVENCIÓ CARRER MARQUÈS DE BARBERÀ 16T – BARCELONA

CODI 037/13

SECTOR	Oest de la nau	CALA 6	RASA	TIPUS UE	Positiva
DEFINICIÓ	Estructura. Pilastra				
SUPERFÍCIE	CONSISTÈNCIA		COLOR		
	Sòlida i compactada				
COMP. GEOLÒGICS	SEQÜÈNCIA FÍSICA		MÀXIMA	MÍNIMA	
	IGUAL A		COTES	5,77 msnm	
	EN CONTACTE AMB	603	ALÇADA	5,35 m	
	SE LI ADOSSA	601, 602,	LLARGADA	0,15 m	
COMP. ORGÀNICS	S'ADOSSA A		AMPLADA	0,29 m	
	COBERT PER		ESTAT DE CONSERVACIÓ		
	COBREIX	604	Presenta bon estat de conservació		
COMP. ARTIFICIALS	TALLAT PER				
Maons massissos i ciment. Revestiment de lliscat de calç.	TALLA		FIABILITAT ESTRATIGRÀFICA		
	REOMPLERT PER				
	REOMPLE				
DESCRIPCIÓ					
<p>Pilastra encastada en la paret oest de la nau, en l'espai central de la cala 6. De secció rectangular, és construïda amb maons massissos de 0,045 m de gruix per 0,29 m de llargada i 0,145 m d'amplada, disposats plans, lligats amb ciment. Sobresurt 0,14 m de la vertical del mur. En la part superior mostra un recreixement esglaonat a manera de permòdol, on hi carrega l'encavallada de fusta de la coberta. S'assenta sobre el mur UE 604, tot mostrant 0,33 m de fonaments irregulars per sota el paviment. Si analitzem la distribució, veiem que se situa enfront de la pilastra UE 505 a 16 m d'aquesta, i a 3,65 m de la UE 706. Per la cara sud hi contacta la canalització UE 603.</p>					
INTERPRETACIÓ					
<p>Una de les deu estructures de reforç dels murs de la nau i de suport de la coberta. Equival funcionalment a les UE 203, 304, 407, 505, 706, 808, 904, 1004.</p>					
MATERIALS REPRESENTATIUS			FULLS D'INVENTARI		
ELEMENTS I CRITERIS DE DATACIÓ			CRONOLOGIA		
Documentals.			<p>Segle XX. Podrien haver estat construïts amb l'expedient d'obra de 1929, ja que coincideix plenament amb el que trobem en aquest.</p>		
OBSERVACIONS					
<p>No és afectada per la intervenció. Les pilastres UE 203, 304, 407 i 505 carreguen en part sobre el conjunt de la banquetta de fonamentació d'aquesta paret, a diferència de les de la banda oest que descansen sobre els murs UE 604, 703, 803, la UE 904 s'encasta en els mateixos fonaments del mur, mentre la pilastra UE 1004 descansa sobre el paviment de rajols UE 1003.</p>					
PLANTES NÚMERO		SECCIONS I ALÇATS NÚMERO		FOTOGRAFIA	
DATA		RESPONSABLE D'ACTUACIÓ		FITXA REVISADA PER	
10/6 a 12/7 de 2013		Xavier Font i Segura		Maria Carme Carmona	

FITXA D'UNITATS ESTRATIGRÀFIQUES
UE 606

INTERVENCIÓ CARRER MARQUÈS DE BARBERÀ 16T – BARCELONA

CODI 037/13

SECTOR	Oest de la nau	CALA 6	RASA	TIPUS UE	Positiva
DEFINICIÓ	Estructura. Murets i paviment				
SUPERFÍCIE	CONSISTÈNCIA			COLOR	
COMP. GEOLÒGICS	SEQÜÈNCIA FÍSICA			MÀXIMA	MÍNIMA
	IGUAL A		COTES	6,10 msnm	5,75 msnm
	EN CONTACTE AMB	601	ALÇADA	0,35 m	
	SE LI ADOSSA		LLARGADA	1,50 m	
COMP. ORGÀNICS	S'ADOSSA A	605	AMPLADA	0,50 m	
	COBERT PER		ESTAT DE CONSERVACIÓ		
	COBREIX	607	Presenta mal estat de conservació		
COMP. ARTIFICIALS	TALLAT PER		FIABILITAT ESTRATIGRÀFICA		
Maó massís, ciment, biguetes de ferro	TALLA				
	REOMPLERT PER				
	REOMPLE				
DESCRIPCIÓ					
Restes del conjunt dels murets i paviment que forma el sector d'activitat del garatge contemporani en el tram sud de la cala 6. Construit amb maons i ciment i travessers de ferro. S'adossa a la paret oest de la nau, i cobreix un nivell amb gran quantitat de runa, UE 607.					
INTERPRETACIÓ					
Espai destinat a la neteja d'automòbils del garatge contemporani.					
MATERIALS REPRESENTATIUS				FULLS D'INVENTARI	
ELEMENTS I CRITERIS DE DATACIÓ				CRONOLOGIA	
				Segle XX	
OBSERVACIONS					
Reblerts indefinidament. Bona part d'aquest sector contemporani havia estat desmuntat en el moment de l'inici del seguiment arqueològic.					
PLANTES NÚMERO		SECCIONS I ALÇATS NÚMERO		FOTOGRAFIA	
DATA	RESPONSABLE D'ACTUACIÓ		FITXA REVISADA PER		
10/6 a 12/7 de 2013	Xavier Font i Segura		Maria Carme Carmona		

FITXA D'UNITATS ESTRATIGRÀFIQUES
UE 607

INTERVENCIÓ CARRER MARQUÈS DE BARBERÀ 16T – BARCELONA

CODI 037/13

SECTOR	Oest de la nau	CALA 6	RASA	TIPUS UE	Positiva
DEFINICIÓ	Estrat. Nivell de reblliment				
SUPERFÍCIE	CONSISTÈNCIA		COLOR		
Irregular	Materials solts		Ataronjat		
COMP. GEOLÒGICS	SEQÜÈNCIA FÍSICA		MÀXIMA	MÍNIMA	
Pedra calcària procedent de runa constructiva, quasi absència de terres	IGUAL A		COTES	5,75 msnm	*5,03 msnm
	EN CONTACTE AMB	604	ALÇADA	*0,72 m	
	SE LI ADOSSA		LLARGADA		
COMP. ORGÀNICS	S'ADOSSA A		AMPLADA		
	COBERT PER	606	ESTAT DE CONSERVACIÓ		
	COBREIX				
COMP. ARTIFICIALS	TALLAT PER		FIABILITAT ESTRATIGRÀFICA		
Maons massissos i fragments de morter de calç	TALLA				
	REOMPLERT PER				
	REOMPLE				
DESCRIPCIÓ					
Abocament de gran quantitat de runa de material de construcció identificat al sud del mur/fonaments UE 604. Per sobre s'hi estén l'actual paviment, UE 606. Es rebaixa parcialment fins a 0,72 m.					
INTERPRETACIÓ					
Nivell de reblliment d'un espai indeterminat al sud dels fonaments UE 606, amb l'objectiu de condicionar el sector per tal de construir-hi l'àrea de neteja de cotxes del taller-garatge.					
MATERIALS REPRESENTATIUS				FULLS D'INVENTARI	
ELEMENTS I CRITERIS DE DATACIÓ				CRONOLOGIA	
				Segle XX	
OBSERVACIONS					
Excavat parcialment. *Cota d'excavació requerida per l'obra, l'element continua baixant per sota d'aquesta.					
PLANTES NÚMERO	SECCIONS I ALÇATS NÚMERO		FOTOGRAFIA		
			Imatge 17		
DATA	RESPONSABLE D'ACTUACIÓ		FITXA REVISADA PER		
10/6 a 12/7 de 2013	Xavier Font i Segura		Maria Carme Carmona		

FITXA D'UNITATS ESTRATIGRÀFIQUES
UE 608

INTERVENCIÓ CARRER MARQUÈS DE BARBERÀ 16T – BARCELONA

CODI 037/13

SECTOR	Oest de la nau	CALA 6	RASA	TIPUS UE	Positiva
DEFINICIÓ	Estructura. Mur/plataforma				
SUPERFÍCIE	CONSISTÈNCIA			COLOR	
COMP. GEOLÒGICS	SEQÜÈNCIA FÍSICA			MÀXIMA	MÍNIMA
	IGUAL A		COTES	5,96 msnm	*5,24 msnm
	EN CONTACTE AMB		ALÇADA	*0,72 m	
	SE LI ADOSSA		LLARGADA	1,50 m	
COMP. ORGÀNICS	S'ADOSSA A	604	AMPLADA	0,25 m	
	COBERT PER	602	ESTAT DE CONSERVACIÓ		
	COBREIX		Regular		
COMP. ARTIFICIALS	TALLAT PER		FIABILITAT ESTRATIGRÀFICA		
Maó massís i morter de calç	TALLA				
	REOMPLERT PER				
	REOMPLE				
DESCRIPCIÓ					
<p>Tram d'una estructura de planta i secció quadrangulars que configura un mur o plataforma. Mostra únicament la cara sud. D'aparell a trencajunts, mostra maons massissos de 0,29 m de llarg per 0,145 m d'ample i un gruix de 0,045 m, lligats amb morter de calç. Resta a la vista una amplada de 0,25 m, però sembla continuar tant cap el nord com cap a l'est, en els respectius perfils de la cala. S'adossa a la cara nord del mur/fonaments UE 604.</p>					
INTERPRETACIÓ					
Límit sud d'un mur/plataforma de funcionalitat industrial.					
MATERIALS REPRESENTATIUS				FULLS D'INVENTARI	
ELEMENTS I CRITERIS DE DATACIÓ				CRONOLOGIA	
				Fase industrial de mitjan segle XIX	
OBSERVACIONS					
Desmuntat parcialment. *Cota d'excavació requerida per l'obra, l'element continua baixant per sota d'aquesta.					
PLANTES NÚMERO		SECCIONS I ALÇATS NÚMERO		FOTOGRAFIA	
				Imatge 17	
DATA	RESPONSABLE D'ACTUACIÓ		FITXA REVISADA PER		
10/6 a 12/7 de 2013	Xavier Font i Segura		Maria Carme Carmona		

FITXA D'UNITATS ESTRATIGRÀFIQUES
UE 701

INTERVENCIÓ CARRER MARQUÈS DE BARBERÀ 16T – BARCELONA

CODI 037/13

SECTOR	Oest de la nau	CALA 7	RASA	TIPUS UE	Positiva
DEFINICIÓ	Estructura. Paviment				
SUPERFÍCIE	CONSISTÈNCIA			COLOR	
Regular i plana	Dura			Gris	
COMP. GEOLÒGICS	SEQÜÈNCIA FÍSICA			MÀXIMA	MÍNIMA
Graves	IGUAL A	101, 201, 301, 401, 501, 601, 801, 901, 1001, 1101, 1201, 1301, 1401, 1501, 1601		COTES	6,07 msnm 5,94 msnm
	EN CONTACTE AMB			ALÇADA	0,13m 0,05 m
	SE LI ADOSSA			LLARGADA	1,50 m
COMP. ORGÀNICS	S'ADOSSA A	706		AMPLADA	1,10 m
	COBERT PER			ESTAT DE CONSERVACIÓ	
	COBREIX	702		Regular	
COMP. ARTIFICIALS	TALLAT PER			FIABILITAT ESTRATIGRÀFICA	
Ciment	TALLA				
	REOMPLERT PER				
	REOMPLE				
DESCRIPCIÓ					
Solera de ciment d'escassa potència que es localitza en la cala 7, ocupava una superfície d'1,65 m ² .					
INTERPRETACIÓ					
Paviment actual de la nau.					
MATERIALS REPRESENTATIUS				FULLS D'INVENTARI	
ELEMENTS I CRITERIS DE DATACIÓ				CRONOLOGIA	
				Segle XX	
OBSERVACIONS					
Desmuntat totalment. Si bé el paviment cobreix la totalitat de la superfície de la nau, 375,35 m ² , s'ha optat per individualitzar aquest en cadascuna de les cales i rases obertes					
PLANTES NÚMERO		SECCIONS I ALÇATS NÚMERO		FOTOGRAFIA	
DATA	RESPONSABLE D'ACTUACIÓ		FITXA REVISADA PER		
10/6 a 12/7 de 2013	Xavier Font i Segura		Maria Carme Carmona		

FITXA D'UNITATS ESTRATIGRÀFIQUES
UE 702

INTERVENCIÓ CARRER MARQUÈS DE BARBERÀ 16T – BARCELONA

CODI 037/13

SECTOR	Oest de la nau	CALA 7	RASA	TIPUS UE	Positiva
DEFINICIÓ	Estrat. Nivell de construcció Preparació de paviment.				
SUPERFÍCIE	CONSISTÈNCIA			COLOR	
Regular i plana	Mig compactada			Marró grisós	
COMP. GEOLÒGICS	SEQÜÈNCIA FÍSICA			MÀXIMA	MÍNIMA
Terres i sorres heterogènies amb graves i pedres procedents de runa de construcció	IGUAL A	102, 202, 302, 402, 502, 602, 802, 902, 1002, 1102, 1202, 1302, 1402, 1502, 1602		COTES	5,96 msnm 5,76 msnm
	EN CONTACTE AMB	706, 707		ALÇADA	0,20 m
	SE LI ADOSSA			LLARGADA	
COMP. ORGÀNICS	S'ADOSSA A			AMPLADA	
	COBERT PER	701		ESTAT DE CONSERVACIÓ	
	COBREIX	703, 704, 705			
COMP. ARTIFICIALS	TALLAT PER			FIABILITAT ESTRATIGRÀFICA	
Runa de construcció	TALLA				
	REOMPLERT PER				
	REOMPLE				
DESCRIPCIÓ					
Sediment de composició heterogènia, amb terres, sorres i restes de runa de material constructiu. S'identifica per sota del paviment UE 701, cobreix els paviments UE 704 i 705 i el mur UE 703.					
INTERPRETACIÓ					
Nivell general de regulació constructiva de la nau, actua alhora com a preparació del paviment UE 701.					
MATERIALS REPRESENTATIUS				FULLS D'INVENTARI	
ELEMENTS I CRITERIS DE DATACIÓ				CRONOLOGIA	
				Segle XX	
OBSERVACIONS					
Excavat totalment.					
PLANTES NÚMERO		SECCIONS I ALÇATS NÚMERO		FOTOGRAFIA	
				Imatge 18	
DATA	RESPONSABLE D'ACTUACIÓ		FITXA REVISADA PER		
10/6 a 12/7 de 2013	Xavier Font i Segura		Maria Carme Carmona		

FITXA D'UNITATS ESTRATIGRÀFIQUES
UE 703

INTERVENCIÓ CARRER MARQUÈS DE BARBERÀ 16T – BARCELONA

CODI 037/13

SECTOR	Oest de la nau	CALA 7	RASA	TIPUS UE	Positiva
DEFINICIÓ	Estructura. Mur/fonaments				
SUPERFÍCIE	CONSISTÈNCIA			COLOR	
COMP. GEOLÒGICS	SEQÜÈNCIA FÍSICA			MÀXIMA	MÍNIMA
Pedra calcària	IGUAL A			COTES	5,94 msnm *5,20 msnm
	EN CONTACTE AMB	708, 709		ALÇADA	*0,74 m 0,60 m
	SE LI ADOSSA	704, 705, 710		LLARGADA	1,50 m
COMP. ORGÀNICS	S'ADOSSA A			AMPLADA	0,60 m
	COBERT PER	702, 707		ESTAT DE CONSERVACIÓ	
	COBREIX			Regular	
COMP. ARTIFICIALS	TALLAT PER			FIABILITAT ESTRATIGRÀFICA	
Morter de calç	TALLA				
	REOMPLERT PER				
	REOMPLE				
DESCRIPCIÓ					
<p>Estructura d'un mur/fonaments de secció quadrangular. Mostra aparell irregular de pedra calcària de mida mitjana i gran, escassament carejada, lligada amb morter de calç. S'excaven 1,50 m de llargada per 0,74 d'alçada i presenta una amplada de 0,60 m. Orientat d'est a oest, aparentment s'estén més enllà de la paret occidental de la nau, també cap a l'est en el tall de la cala. Els paviments UE 705 i 704 es recolzen al llarg de la cara nord i sud respectivament. S'observa una fina capa de concreció de color blanc groguenc, de textura lleugerament greixosa i lliscant, que s'estén tant per sobre dels paviments com també del mur. Els treballs de seguiment han permès documentar quatre murs/fonaments més de característiques similars. Són distribuïts de forma ortogonal i simètrica, paral·lels a la façana del carrer. Així veiem com la UE 703 s'alinea amb la UE 406 del sector oriental, mentre que a 3,50 m cap al nord trobem el mur/fonaments UE 803.</p>					
INTERPRETACIÓ					
<p>Fonaments d'entitat considerable, relacionats amb la fase més antiga documentada durant el seguiment. En el moment d'aixecar les parets laterals de l'actual nau, la cimentació d'aquesta descansà sobre l'arrasament parcial dels murs/fonaments transversals UE 406, 507, 604, 703 i 803.</p>					
MATERIALS REPRESENTATIUS				FULLS D'INVENTARI	
ELEMENTS I CRITERIS DE DATACIÓ				CRONOLOGIA	
<p>La superfície del mur apareix regularitzada i amb les mateixes adherències que els esmentats paviments laterals, aspecte que fa pensar també en un reaprofitament posterior a la fase originària, coetani amb els paviments.</p>				Fase industrial de finals del segle XVIII	
OBSERVACIONS					
Reblert indefinidament. *Cota d'excavació requerida per l'obra, l'element continua baixant per sota d'aquesta.					
PLANTES NÚMERO	SECCIONS I ALÇATS NÚMERO			FOTOGRAFIA	
				Imatge 18	
DATA	RESPONSABLE D'ACTUACIÓ			FITXA REVISADA PER	
10/6 a 12/7 de 2013	Xavier Font i Segura			Maria Carme Carmona	

FITXA D'UNITATS ESTRATIGRÀFIQUES
UE 704

INTERVENCIÓ CARRER MARQUÈS DE BARBERÀ 16T – BARCELONA

CODI 037/13

SECTOR	Oest de la nau	CALA 7	RASA	TIPUS UE	Positiva
DEFINICIÓ	Estructura. Paviment				
SUPERFÍCIE	CONSISTÈNCIA			COLOR	
Regular i plana					
COMP. GEOLÒGICS	SEQÜÈNCIA FÍSICA			MÀXIMA	MÍNIMA
	IGUAL A		COTES	5,77 msnm	5,52 msnm
	EN CONTACTE AMB		ALÇADA	0,25 m	
	SE LI ADOSSA		LLARGADA	1,50 m	
COMP. ORGÀNICS	S'ADOSSA A	703, 707	AMPLADA	0,23 m	
	COBERT PER	702	ESTAT DE CONSERVACIÓ		
	COBREIX	709	Regular		
COMP. ARTIFICIALS	TALLAT PER				
Rajols i morter de calç	TALLA		FIABILITAT ESTRATIGRÀFICA		
	REOMPLERT PER				
	REOMPLE				
DESCRIPCIÓ					
<p>Paviment/solera de rajols de 0,025 m de gruix lligats amb morter de calç, es recolza en la cara sud del mur/fonaments transversal UE 703 i 707 de la paret lateral de la nau. S'observa una fina capa de concreció de textura greixosa i color blanquinós groguenc que s'estén per tota la superfície. El gruix màxim del paviment és de 0,25 m, cobreix el sediment UE 709 d'anivellament constructiu.</p>					
INTERPRETACIÓ					
<p>Base o fons d'una estructura de caràcter industrial, probablement d'una cubeta on es manipulaven líquids, els residus dels quals han format la capa de concreció.</p>					
MATERIALS REPRESENTATIUS				FULLS D'INVENTARI	
ELEMENTS I CRITERIS DE DATACIÓ				CRONOLOGIA	
				Fase industrial de mitjan segle XIX	
OBSERVACIONS					
Desmuntat totalment.					
PLANTES NÚMERO		SECCIONS I ALÇATS NÚMERO		FOTOGRAFIA	
DATA	RESPONSABLE D'ACTUACIÓ		FITXA REVISADA PER		
10/6 a 12/7 de 2013	Xavier Font i Segura		Maria Carme Carmona		

FITXA D'UNITATS ESTRATIGRÀFIQUES
UE 705

INTERVENCIÓ CARRER MARQUÈS DE BARBERÀ 16T – BARCELONA

CODI 037/13

SECTOR	Oest de la nau	CALA 7	RASA	TIPUS UE	Positiva
DEFINICIÓ	Estructura. Paviment				
SUPERFÍCIE	CONSISTÈNCIA		COLOR		
Regular i plana					
COMP. GEOLÒGICS	SEQÜÈNCIA FÍSICA		MÀXIMA	MÍNIMA	
	IGUAL A		COTES	5,81 msnm	5,56 msnm
	EN CONTACTE AMB		ALÇADA	0,25 m	
	SE LI ADOSSA		LLARGADA	1,50 m	
COMP. ORGÀNICS	S'ADOSSA A	703, 707	AMPLADA	0,32 m	
	COBERT PER	702	ESTAT DE CONSERVACIÓ		
	COBREIX	708, 711	Regular		
COMP. ARTIFICIALS	TALLAT PER				
Rajols i morter de calç	TALLA		FIABILITAT ESTRATIGRÀFICA		
	REOMPLERT PER				
	REOMPLE				
DESCRIPCIÓ					
<p>Paviment/solera de rajols de 0,025 m de gruix lligats amb morter de calç, es recolza en la cara nord del mur/fonaments transversal UE 703 i 707 de la paret lateral de la nau. S'observa una fina capa de concreció de textura greixosa i color blanquinós groguenc que s'estén per tota la superfície. El gruix màxim del paviment és de 0,25 m, cobreix el sediment UE 709 d'anivellament constructiu. Just per sota del paviment, formant part de la mateixa preparació, envoltada de morter de calç, es documenta una canonada ceràmica, UE 711, orientada d'est -oest.</p>					
INTERPRETACIÓ					
<p>Base o fons d'una estructura de caràcter industrial, probablement d'una cubeta on es manipulaven líquids, els residus dels quals han format la capa de concreció.</p>					
MATERIALS REPRESENTATIUS			FULLS D'INVENTARI		
ELEMENTS I CRITERIS DE DATACIÓ			CRONOLOGIA		
			Fase industrial de mitjan segle XIX		
OBSERVACIONS					
Desmuntat totalment.					
PLANTES NÚMERO		SECCIONS I ALÇATS NÚMERO		FOTOGRAFIA	
DATA	RESPONSABLE D'ACTUACIÓ		FITXA REVISADA PER		
10/6 a 12/7 de 2013	Xavier Font i Segura		Maria Carme Carmona		

FITXA D'UNITATS ESTRATIGRÀFIQUES
UE 706

INTERVENCIÓ CARRER MARQUÈS DE BARBERÀ 16T – BARCELONA

CODI 037/13

SECTOR	Oest de la nau	CALA 7	RASA	TIPUS UE	Positiva
DEFINICIÓ	Estructura. Pilastra.				
SUPERFÍCIE	CONSISTÈNCIA		COLOR		
	Sòlida i compactada				
COMP. GEOLÒGICS	SEQÜÈNCIA FÍSICA		MÀXIMA	MÍNIMA	
	IGUAL A		COTES	5,94 msnm	
	EN CONTACTE AMB		ALÇADA	5,35 m	
	SE LI ADOSSA	701, 702,	LLARGADA	0,16 m	
COMP. ORGÀNICS	S'ADOSSA A	707	AMPLADA	0,29 m	
	COBERT PER		ESTAT DE CONSERVACIÓ		
	COBREIX	703	Presenta bon estat de conservació		
COMP. ARTIFICIALS	TALLAT PER				
Maons massissos i ciment. Revestiment de lliscat de calç.	TALLA		FIABILITAT ESTRATIGRÀFICA		
	REOMPLERT PER				
	REOMPLE				
DESCRIPCIÓ					
<p>Pilastra encastada en la paret oest de la nau, en l'espai central de la cala 7. De secció rectangular, és construïda amb maons massissos de 0,045 m de gruix per 0,29 m de llargada i 0,145 m d'amplada, disposats plans, lligats amb ciment. Sobresurt 0,16 m de la vertical del mur. En la part superior mostra un recreixement esglaonat a manera de permòdol, on hi carrega el capçal de l'encavallada de fusta de la coberta. S'assenta sobre el mur UE 703, tot mostrant 0,11 m irregulars per sota el paviment que s'adossen als fonaments UE 707 de la paret occidental de l'edifici. Si analitzem la distribució, veiem que se situa enfront de la pilastra UE 407 a 16,10 m d'aquesta, i a 3,65 m d'intercolumni de les UE 605 i 808.</p>					
INTERPRETACIÓ					
<p>Una de les deu estructures de reforç dels murs de la nau i de suport de la coberta. Equival funcionalment a les UE 203, 304, 407, 505, 605, 808, 904, 1004.</p>					
MATERIALS REPRESENTATIUS			FULLS D'INVENTARI		
ELEMENTS I CRITERIS DE DATACIÓ			CRONOLOGIA		
Documental			<p>Segle XX. Podrien haver estat construïts amb l'expedient d'obra de 1929 ja que coincideix plenament amb el que trobem en aquest.</p>		
OBSERVACIONS					
<p>No es veu afectada per la intervenció. Les pilastres UE 203, 304, 407 i 505 carreguen en part sobre el conjunt de la banqueta de fonamentació d'aquesta paret, a diferència de les de la banda oest que descansen sobre els murs UE 604, 703, 803, la UE 904 s'encasta en els mateixos fonaments del mur, mentre la pilastra UE 1004 descansa sobre el paviment de rajols UE 1003.</p>					
PLANTES NÚMERO		SECCIONS I ALÇATS NÚMERO		FOTOGRAFIA	
DATA	RESPONSABLE D'ACTUACIÓ		FITXA REVISADA PER		
10/6 a 12/7 de 2013	Xavier Font i Segura		Maria Carme Carmona		

FITXA D'UNITATS ESTRATIGRÀFIQUES
UE 707

INTERVENCIÓ CARRER MARQUÈS DE BARBERÀ 16T – BARCELONA

CODI 037/13

SECTOR	Oest de la nau	CALA 7	RASA	TIPUS UE	Positiva
DEFINICIÓ	Estructura. Fonaments				
SUPERFÍCIE	CONSISTÈNCIA			COLOR	
COMP. GEOLÒGICS	SEQÜÈNCIA FÍSICA			MÀXIMA	MÍNIMA
	IGUAL A	809, 905	COTES	6,06 msnm	*5,20 msnm
	EN CONTACTE AMB	708, 709,	ALÇADA	*0,86 m	
	SE LI ADOSSA	704, 705, 706, 710	LLARGADA	1,10 m	
COMP. ORGÀNICS	S'ADOSSA A			AMPLADA	
	COBERT PER		ESTAT DE CONSERVACIÓ		
	COBREIX	703	Presenta bon estat de conservació		
COMP. ARTIFICIALS	TALLAT PER				
Maó massís i morter de calç	TALLA			FIABILITAT ESTRATIGRÀFICA	
	REOMPLERT PER				
	REOMPLE				
DESCRIPCIÓ					
<p>Cara oriental dels fonaments de la paret oest de la nau. A diferència de la banda de llevant, no presenten banquetes i mostra aparell de maons massissos lligats amb morter de calç disposats a trencajunts. S'excaven únicament la fondària requerida per l'obra, i no es detecta la rasa de construcció en cap dels estrats que s'hi recolzen. S'assenta transversalment en el mur UE 703. La pilastra UE 706 s'encasta en la part més elevada d'aquests fonaments. També s'hi adossen els paviments UE 704 i 705.</p>					
INTERPRETACIÓ					
<p>Fonaments del mur que delimita la nau industrial per la banda oest. S'aixequen per sobre les estructures dels fonaments preexistents UE 604, 703 i 803, de la mateixa manera que la banquetes de la paret oriental carrega transversalment sobre els fonaments UE 507, 406 i la plataforma UE 305.</p>					
MATERIALS REPRESENTATIUS				FULLS D'INVENTARI	
ELEMENTS I CRITERIS DE DATACIÓ				CRONOLOGIA	
				Fase industrial de mitjan segle XIX	
OBSERVACIONS					
Reblerts indefinidament. *Cota d'excavació requerida per l'obra, l'element continua baixant per sota d'aquesta.					
PLANTES NÚMERO		SECCIONS I ALÇATS NÚMERO		FOTOGRAFIA	
DATA	RESPONSABLE D'ACTUACIÓ		FITXA REVISADA PER		
10/6 a 12/7 de 2013	Xavier Font i Segura		Maria Carme Carmona		

FITXA D'UNITATS ESTRATIGRÀFIQUES
UE 708

INTERVENCIÓ CARRER MARQUÈS DE BARBERÀ 16T – BARCELONA

CODI 037/13

SECTOR	Oest de la nau	CALA 7	RASA	TIPUS UE	Positiva
DEFINICIÓ	Estrat. Nivell constructiu				
SUPERFÍCIE	CONSISTÈNCIA		COLOR		
Regular	Solta		Marró lleugerament ataronjat		
COMP. GEOLÒGICS	SEQÜÈNCIA FÍSICA		MÀXIMA	MÍNIMA	
Terra mig sorrenca	IGUAL A	709	COTES	5,56 msnm	*5,20 msnm
	EN CONTACTE AMB	707, 703,	ALÇADA	*0,36 m	
	SE LI ADOSSA		LLARGADA		
COMP. ORGÀNICS	S'ADOSSA A		AMPLADA		
	COBERT PER	705	ESTAT DE CONSERVACIÓ		
	COBREIX				
COMP. ARTIFICIALS	TALLAT PER		FIABILITAT ESTRATIGRÀFICA		
	TALLA				
	REOMPLERT PER				
	REOMPLE				
DESCRIPCIÓ					
Sediment format per terra mig sorrenca de textura solta i visiblement depurada, de color marró ataronjat. S'identifica per sota del paviment UE 705. Contacte amb els fonaments UE 707 i la cara nord del mur UE 703. No aporta ceràmica.					
INTERPRETACIÓ					
Estrat constructiu d'anivellament estès com a preparació per al paviment UE 705.					
MATERIALS REPRESENTATIUS			FULLS D'INVENTARI		
ELEMENTS I CRITERIS DE DATACIÓ			CRONOLOGIA		
			Fase industrial de mitjan segle XIX		
OBSERVACIONS					
Excavat parcialment. *Cota d'excavació requerida per l'obra, l'element continua baixant per sota d'aquesta.					
PLANTES NÚMERO		SECCIONS I ALÇATS NÚMERO		FOTOGRAFIA	
DATA	RESPONSABLE D'ACTUACIÓ		FITXA REVISADA PER		
10/6 a 12/7 de 2013	Xavier Font i Segura		Maria Carme Carmona		

FITXA D'UNITATS ESTRATIGRÀFIQUES
UE 709

INTERVENCIÓ CARRER MARQUÈS DE BARBERÀ 16T – BARCELONA

CODI 037/13

SECTOR	Oest de la nau	CALA 7	RASA	TIPUS UE	Positiva
DEFINICIÓ	Estrat. Nivell constructiu				
SUPERFÍCIE	CONSISTÈNCIA		COLOR		
Regular	Solta		Marró lleugerament ataronjat		
COMP. GEOLÒGICS	SEQÜÈNCIA FÍSICA		MÀXIMA	MÍNIMA	
Terra mig sorrenca	IGUAL A	708	COTES	5,52 msnm	5,20 msnm
	EN CONTACTE AMB	707, 703,	ALÇADA	0,32 m	
	SE LI ADOSSA		LLARGADA		
COMP. ORGÀNICS	S'ADOSSA A		AMPLADA		
	COBERT PER	704	ESTAT DE CONSERVACIÓ		
	COBREIX	710			
COMP. ARTIFICIALS	TALLAT PER		FIABILITAT ESTRATIGRÀFICA		
	TALLA				
	REOMPLERT PER				
	REOMPLE				
DESCRIPCIÓ					
Sediment format per terra mig sorrenca de textura solta i visiblement depurada, de color marró ataronjat. S'identifica per sota del paviment UE 704. Contacte amb els fonaments UE 707 i la cara sud del mur UE 703. Cobreix la solera de fragments de rajols i morter de calç UE 710, amb una potència de 0,32 m. No aporta ceràmica.					
INTERPRETACIÓ					
Estrat constructiu d'anivellament estès com a preparació per al paviment UE 704.					
MATERIALS REPRESENTATIUS			FULLS D'INVENTARI		
ELEMENTS I CRITERIS DE DATACIÓ			CRONOLOGIA		
			Fase industrial de mitjan segle XIX		
OBSERVACIONS					
Excavat totalment.					
PLANTES NÚMERO		SECCIONS I ALÇATS NÚMERO		FOTOGRAFIA	
DATA	RESPONSABLE D'ACTUACIÓ		FITXA REVISADA PER		
10/6 a 12/7 de 2013	Xavier Font i Segura		Maria Carme Carmona		

FITXA D'UNITATS ESTRATIGRÀFIQUES
UE 710

INTERVENCIÓ CARRER MARQUÈS DE BARBERÀ 16T – BARCELONA

CODI 037/13

SECTOR	Oest de la nau	CALA 7	RASA	TIPUS UE	Positiva
DEFINICIÓ	Estructura. Paviment				
SUPERFÍCIE	CONSISTÈNCIA		COLOR		
Horizontal però irregular					
COMP. GEOLÒGICS	SEQÜÈNCIA FÍSICA		MÀXIMA	MÍNIMA	
	IGUAL A		COTES	5,20 msnm	
	EN CONTACTE AMB		ALÇADA		
	SE LI ADOSSA		LLARGADA	1,50 m	
COMP. ORGÀNICS	S'ADOSSA A	703, 707	AMPLADA	0,23 m	
	COBERT PER	709	ESTAT DE CONSERVACIÓ		
	COBREIX		Presenta mal estat de conservació		
COMP. ARTIFICIALS	TALLAT PER				
Fragments de rajols i morter de calç	TALLA		FIABILITAT ESTRATIGRÀFICA		
	REOMPLERT PER				
	REOMPLE				
DESCRIPCIÓ					
Solera de superfície relativament irregular que s'estén per sota el sediment UE 709 en la banda sud del mur/fonaments UE 703 on es recolza. S'adossa també en els fonaments UE 707. Construïda amb fragments de rajols morter de calç.					
INTERPRETACIÓ					
Probable paviment que pertany a una fase anterior de l'estructura industrial que configuren les soleres UE 704 i 705. Segueix però relacionat amb el mur UE 703.					
MATERIALS REPRESENTATIUS			FULLS D'INVENTARI		
ELEMENTS I CRITERIS DE DATACIÓ			CRONOLOGIA		
			Fase industrial de mitjan segle XIX		
OBSERVACIONS					
Reblert indefinidament. No s'excava.					
PLANTES NÚMERO		SECCIONS I ALÇATS NÚMERO		FOTOGRAFIA	
DATA	RESPONSABLE D'ACTUACIÓ		FITXA REVISADA PER		
10/6 a 12/7 de 2013	Xavier Font i Segura		Maria Carme Carmona		

FITXA D'UNITATS ESTRATIGRÀFIQUES
UE 711

INTERVENCIÓ CARRER MARQUÈS DE BARBERÀ 16T – BARCELONA

CODI 037/13

SECTOR	Oest de la nau	CALA 7	RASA	TIPUS UE	Positiva
DEFINICIÓ	Estructura. Canonada				
SUPERFÍCIE	CONSISTÈNCIA		COLOR		
COMP. GEOLÒGICS	SEQÜÈNCIA FÍSICA		MÀXIMA	MÍNIMA	
	IGUAL A		COTES	5,70 msnm	5,56 msnm
	EN CONTACTE AMB		ALÇADA	0,14 m	
	SE LI ADOSSA		LLARGADA		
COMP. ORGÀNICS	S'ADOSSA A		AMPLADA	0,14 m	
	COBERT PER	705	ESTAT DE CONSERVACIÓ		
	COBREIX		Presenta mal estat de conservació		
COMP. ARTIFICIALS	TALLAT PER		FIABILITAT ESTRATIGRÀFICA		
Ceràmica i morter de calç	TALLA				
	REOMPLERT PER				
	REOMPLE				
DESCRIPCIÓ					
<p>Tram d'una canonada de ceràmica de 0,14 m de diàmetre exterior, localitzada en l'extrem est de la cala. S'identifica just per sota del paviment, UE 705, durant procés de desmuntatge. Forma part de la mateixa preparació de la solera, envoltada totalment de morter de calç. Orientada d'est a oest, es dirigeix cap al centre de la nau.</p>					
INTERPRETACIÓ					
<p>Probable desguàs relacionat amb l'estructura de caràcter industrial de la qual en formaria part junt amb el paviment UE 705.</p>					
MATERIALS REPRESENTATIUS			FULLS D'INVENTARI		
ELEMENTS I CRITERIS DE DATACIÓ			CRONOLOGIA		
			Fase industrial de mitjan segle XIX		
OBSERVACIONS					
Desmuntada totalment.					
PLANTES NÚMERO		SECCIONS I ALÇATS NÚMERO		FOTOGRAFIA	
DATA	RESPONSABLE D'ACTUACIÓ		FITXA REVISADA PER		
10/6 a 12/7 de 2013	Xavier Font i Segura		Maria Carme Carmona		

FITXA D'UNITATS ESTRATIGRÀFIQUES
UE 801

INTERVENCIÓ CARRER MARQUÈS DE BARBERÀ 16T – BARCELONA

CODI 037/13

SECTOR	Oest de la nau	CALA 8	RASA	TIPUS UE	Positiva
DEFINICIÓ	Estructura. Paviment				
SUPERFÍCIE	CONSISTÈNCIA			COLOR	
Regular i plana	Dura			Gris	
COMP. GEOLÒGICS	SEQÜÈNCIA FÍSICA			MÀXIMA	MÍNIMA
Graves	IGUAL A	101, 201, 301, 401, 501, 601, 701, 901, 1001, 1101, 1201, 1301, 1401, 1501, 1601		COTES	6,06 msnm 6 msnm
	EN CONTACTE AMB			ALÇADA	0,06 m
	SE LI ADOSSA			LLARGADA	1,50 m
COMP. ORGÀNICS	S'ADOSSA A	808, 809		AMPLADA	1,10 m
	COBERT PER			ESTAT DE CONSERVACIÓ	
	COBREIX	802, 804		Regular	
COMP. ARTIFICIALS	TALLAT PER			FIABILITAT ESTRATIGRÀFICA	
Ciment	TALLA				
	REOMPLERT PER				
	REOMPLE				
DESCRIPCIÓ					
Solera de ciment d'escassa potència que es localitza en la cala 8, ocupava una superfície d'1,65 m ² .					
INTERPRETACIÓ					
Paviment actual de la nau.					
MATERIALS REPRESENTATIUS				FULLS D'INVENTARI	
ELEMENTS I CRITERIS DE DATACIÓ				CRONOLOGIA	
				Segle XX	
OBSERVACIONS					
Desmuntat totalment. Si bé el paviment cobreix la totalitat de la superfície de la nau, 375,35 m ² , s'ha optat per individualitzar aquest en cadascuna de les cales i rases obertes					
PLANTES NÚMERO		SECCIONS I ALÇATS NÚMERO		FOTOGRAFIA	
DATA	RESPONSABLE D'ACTUACIÓ		FITXA REVISADA PER		
10/6 a 12/7 de 2013	Xavier Font i Segura		Maria Carme Carmona		

FITXA D'UNITATS ESTRATIGRÀFIQUES
UE 802

INTERVENCIÓ CARRER MARQUÈS DE BARBERÀ 16T – BARCELONA

CODI 037/13

SECTOR	Oest de la nau	CALA 8	RASA	TIPUS UE	Positiva
DEFINICIÓ	Estrat. Nivell constructiu Preparació de paviment.				
SUPERFÍCIE	CONSISTÈNCIA			COLOR	
Regular i plana	Mig compactada			Marró grisós	
COMP. GEOLÒGICS	SEQÜÈNCIA FÍSICA			MÀXIMA	MÍNIMA
Terres i sorres heterogènies amb graves i pedres procedents de runa de construcció	IGUAL A	102, 202, 302, 402, 502, 602, 702, 902, 1002, 1102, 1202, 1302, 1402, 1502, 1602		COTES	6,0 msnm 5,73 msnm
	EN CONTACTE AMB	808, 809, 804		ALÇADA	0,27 m 0,14 m
	SE LI ADOSSA			LLARGADA	
COMP. ORGÀNICS	S'ADOSSA A			AMPLADA	
	COBERT PER	801		ESTAT DE CONSERVACIÓ	
	COBREIX	803, 805, 806, 807, 811			
	TALLAT PER				
COMP. ARTIFICIALS	TALLA			FIABILITAT ESTRATIGRÀFICA	
Runa de construcció	REOMPLERT PER				
	REOMPLE	810			
DESCRIPCIÓ					
Sediment de composició heterogènia, amb terres, sorres i restes de runa de material constructiu. Es documenta just per sota del paviment UE 801, amb una potència màxima de 0,27 m. Cobreix les estructures de pavimentació UE 805, 806 i 811 així com el mur/plataforma UE 807 i el mur/fonament UE 803. Farceix la galeria de servei UE 810.					
INTERPRETACIÓ					
Nivell general de regulació constructiva de la nau, actua alhora com a preparació del paviment UE 801.					
MATERIALS REPRESENTATIUS				FULLS D'INVENTARI	
ELEMENTS I CRITERIS DE DATACIÓ				CRONOLOGIA	
				Segle XX	
OBSERVACIONS					
Excavat totalment. Si bé el nivell equival funcionalment als que apareixen en la totalitat de les cales i rases obertes, s'ha optat per individualitzar-lo en cadascuna.					
PLANTES NÚMERO		SECCIONS I ALÇATS NÚMERO		FOTOGRAFIA	
DATA	RESPONSABLE D'ACTUACIÓ		FITXA REVISADA PER		
10/6 a 12/7 de 2013	Xavier Font i Segura		Maria Carme Carmona		

FITXA D'UNITATS ESTRATIGRÀFIQUES
UE 803

INTERVENCIÓ CARRER MARQUÈS DE BARBERÀ 16T – BARCELONA

CODI 037/13

SECTOR	Oest de la nau	CALA 8	RASA	TIPUS UE	Positiva
DEFINICIÓ	Estructura. Mur/fonaments				
SUPERFÍCIE	CONSISTÈNCIA		COLOR		
COMP. GEOLÒGICS	SEQÜÈNCIA FÍSICA		MÀXIMA	MÍNIMA	
Pedra calcària	IGUAL A		COTES	5,90 msnm	*5,20 msnm
	EN CONTACTE AMB		ALÇADA	*0,70 m	
	SE LI ADOSSA	805, 806, 807, 810,	LLARGADA		
COMP. ORGÀNICS	S'ADOSSA A		AMPLADA	0,60 m	0,55 m
	COBERT PER	802, 808, 809	ESTAT DE CONSERVACIÓ		
	COBREIX				
COMP. ARTIFICIALS	TALLAT PER		FIABILITAT ESTRATIGRÀFICA		
Morter de calç	TALLA				
	REOMPLERT PER				
	REOMPLE				
DESCRIPCIÓ					
<p>Estructura d'un mur/fonaments de planta i secció quadrangulars. Presenta 0,90 m de llargada vista per una amplada d'entre 0,55 i 0,60 m d'alçària excavada. D'aparell irregular de pedra calcària de mida mitjana i gran, poc carejada, lligat amb abundant morter de calç. En la part superior observem alguns amb fragments de maons massissos disposats sense ordre, que són continuació dels dos paviments/plataforma que també s'hi adossen per la cara est i sud, UE 805 i 806, respectivament. Orientat transversalment a la paret oest de la nau, veiem com els fonaments d'aquesta carreguen sobre el mur, de la mateixa manera que ho fa la pilastra UE 808. Per la banda nord hi connecten les restes de la galeria de serveis UE 810, amb el mur/plataforma UE 807 que la delimita per l'est. El pany de les parets interiors d'aquest espai, inclosa la del mur UE 803, són revestides amb morter de calç. S'observa una fina capa de concreció de color blanc groguenc, de textura lleugerament greixosa i lliscant, que s'estén tant per sobre dels paviments com també del mur. Els treballs de seguiment han permès documentar quatre murs/fonaments més de característiques similars. Són distribuïts de forma ortogonal i simètrica, paral·lels a la façana del carrer.</p>					
INTERPRETACIÓ					
<p>Fonaments d'entitat considerable, relacionats amb la fase més antiga documentada durant el seguiment. En el moment d'aixecar les parets laterals de l'actual nau, la cimentació d'aquesta descansa sobre l'arrasament parcial dels murs/fonaments transversals UE 406, 507, 604, 703 i 803.</p>					
MATERIALS REPRESENTATIUS			FULLS D'INVENTARI		
ELEMENTS I CRITERIS DE DATACIÓ			CRONOLOGIA		
<p>La superfície del mur apareix regularitzada i amb les mateixes adherències que els esmentats paviments laterals, aspecte que fa pensar també en un reaprofitament posterior a la fase originària, coetani amb els paviments.</p>			Fase industrial de finals del segle XVIII		
OBSERVACIONS					
Reblert indefinidament. *Cota d'excavació requerida per l'obra, l'element continua baixant per sota d'aquesta.					
PLANTES NÚMERO	SECCIONS I ALÇATS NÚMERO		FOTOGRAFIA		
			Imatge 20		
DATA	RESPONSABLE D'ACTUACIÓ		FITXA REVISADA PER		
10/6 a 12/7 de 2013	Xavier Font i Segura		Maria Carme Carmona		

FITXA D'UNITATS ESTRATIGRÀFIQUES
UE 804

INTERVENCIÓ CARRER MARQUÈS DE BARBERÀ 16T – BARCELONA

CODI 037/13

SECTOR	Oest de la nau	CALA 8	RASA	TIPUS UE	Positiva
DEFINICIÓ	Estructura. Canalització				
SUPERFÍCIE	CONSISTÈNCIA			COLOR	
COMP. GEOLÒGICS	SEQÜÈNCIA FÍSICA			MÀXIMA	MÍNIMA
	IGUAL A		COTES	5,91 msnm	5,75 msnm
	EN CONTACTE AMB	802	ALÇADA	0,16 m	
	SE LI ADOSSA		LLARGADA	6 m	
COMP. ORGÀNICS	S'ADOSSA A	808, 809	AMPLADA	0,21m	
	COBERT PER	801	ESTAT DE CONSERVACIÓ		
	COBREIX	806			
COMP. ARTIFICIALS	TALLAT PER				
Maó massís, ciment	TALLA		FIABILITAT ESTRATIGRÀFICA		
	REOMPLERT PER				
	REOMPLE				
DESCRIPCIÓ					
<p>Canalització de secció quadrangular en U construïda amb maó massís de 0,45 m de gruix lligat i revestit amb ciment. Es localitza a la banda sud de la pilastra UE 808, just per sota del paviment UE 801. Continua, orientada sud-oest, cap al centre de la nau, visible al llarg de 6 m també en el tall nord de la rasa 15. Presenta amb una amplada interior entre 0,12 m i 0,18 m per 0,16 d'alçada total.</p>					
INTERPRETACIÓ					
Canalització del baixant de les aigües pluvials de la nau					
MATERIALS REPRESENTATIUS				FULLS D'INVENTARI	
ELEMENTS I CRITERIS DE DATACIÓ				CRONOLOGIA	
Documental				Segle XX. En el projecte d'obra de 1929 apareixen documentat, tal com el tenim actualment.	
OBSERVACIONS					
Desmuntada totalment.					
PLANTES NÚMERO		SECCIONS I ALÇATS NÚMERO		FOTOGRAFIA	
DATA		RESPONSABLE D'ACTUACIÓ		FITXA REVISADA PER	
10/6 a 12/7 de 2013		Xavier Font i Segura		Maria Carme Carmona	

FITXA D'UNITATS ESTRATIGRÀFIQUES
UE 805

INTERVENCIÓ CARRER MARQUÈS DE BARBERÀ 16T – BARCELONA

CODI 037/13

SECTOR	Oest de la nau	CALA 8	RASA	TIPUS UE	Positiva
DEFINICIÓ	Estructura. Paviment/plataforma				
SUPERFÍCIE	CONSISTÈNCIA			COLOR	
COMP. GEOLÒGICS	SEQÜÈNCIA FÍSICA			MÀXIMA	MÍNIMA
	IGUAL A	806	COTES	5,87 msnm	*5,19 msnm
	EN CONTACTE AMB		ALÇADA	*0,68 m	
	SE LI ADOSSA		LLARGADA	1,50 m	
COMP. ORGÀNICS	S'ADOSSA A	803, 807, 809	AMPLADA	0,85 m	0,25 m
	COBERT PER	802	ESTAT DE CONSERVACIÓ		
	COBREIX		Regular		
COMP. ARTIFICIALS	TALLAT PER				
Rajols, maons massissos i morter de calç	TALLA		FIABILITAT ESTRATIGRÀFICA		
	REOMPLERT PER				
	REOMPLE				
DESCRIPCIÓ					
<p>Plataforma construïda amb rajols i maons massissos disposats de forma irregular, lligats amb abundant morter de calç. En la superfície superior hi manquen algunes peces. La cala mostra un tram de planta en L d'1,50 m de llargada per 0,85 m d'amplada màxima i una alçària vista de 0,68 m. S'adossa, sense filades de lligada, a la cara sud i est del mur UE 803. De la mateixa manera, contacte també amb la cara sud del mur/plataforma UE 807 i els fonaments UE 809 de la paret lateral de la nau.</p>					
INTERPRETACIÓ					
Paviment/plataforma de caràcter industrial.					
MATERIALS REPRESENTATIUS				FULLS D'INVENTARI	
ELEMENTS I CRITERIS DE DATACIÓ				CRONOLOGIA	
				Fase industrial de mitjan segle XIX	
OBSERVACIONS					
<p>Desmuntat parcialment. Inicialment s'havia considerat la UE 805 i 806, com a dos elements diferenciats, però a partir del desmuntatge es comprova que formen part d'un sol dau constructiu que aprofita la presència de l'estructura anterior UE 803. *Cota d'excavació requerida per l'obra, l'element continua baixant per sota d'aquesta.</p>					
PLANTES NÚMERO		SECCIONS I ALÇATS NÚMERO		FOTOGRAFIA	
				Imatge 20	
DATA	RESPONSABLE D'ACTUACIÓ		FITXA REVISADA PER		
10/6 a 12/7 de 2013	Xavier Font i Segura		Maria Carme Carmona		

FITXA D'UNITATS ESTRATIGRÀFIQUES
UE 806

INTERVENCIÓ CARRER MARQUÈS DE BARBERÀ 16T – BARCELONA

CODI 037/13

SECTOR	Oest de la nau	CALA 8	RASA	TIPUS UE	Positiva
DEFINICIÓ	Estructura. Paviment/plataforma				
SUPERFÍCIE	CONSISTÈNCIA		COLOR		
COMP. GEOLÒGICS	SEQÜÈNCIA FÍSICA		MÀXIMA	MÍNIMA	
	IGUAL A	805	COTES	5,87 msnm	*5,19 msnm
	EN CONTACTE AMB		ALÇADA	*0,68 m	
	SE LI ADOSSA		LLARGADA	1,50 m	
COMP. ORGÀNICS	S'ADOSSA A	803, 807, 809	AMPLADA	0,85 m	0,25 m
	COBERT PER	802	ESTAT DE CONSERVACIÓ		
	COBREIX		Regular		
COMP. ARTIFICIALS	TALLAT PER		FIABILITAT ESTRATIGRÀFICA		
Rajols, maons massissos i morter de calç	TALLA				
	REOMPLERT PER				
	REOMPLE				
DESCRIPCIÓ					
<p>Plataforma construïda amb rajols i maons massissos disposats de forma irregular, lligats amb abundant morter de calç. En la superfície superior hi manquen algunes peces. La cala mostra un tram de planta en L d'1,50 m de llargada per 0,85 m d'amplada màxima i una alçària vista de 0,68 m. S'adossa, sense filades de lligada, a la cara sud i est del mur UE 803. De la mateixa manera, contacte també amb la cara sud del mur/plataforma UE 807 i els fonaments UE 809 de la paret lateral de la nau.</p>					
INTERPRETACIÓ					
Paviment/plataforma de caràcter industrial.					
MATERIALS REPRESENTATIUS			FULLS D'INVENTARI		
ELEMENTS I CRITERIS DE DATACIÓ			CRONOLOGIA		
			Fase industrial de mitjan segle XIX		
OBSERVACIONS					
<p>Desmuntat parcialment. Inicialment s'havia considerat la UE 805 i 806, com a dos elements diferenciats, però a partir del desmuntatge es comprova que formen part d'un sol dau constructiu que aprofita la presència de l'estructura anterior UE 803. *Cota d'excavació requerida per l'obra, l'element continua baixant per sota d'aquesta.</p>					
PLANTES NÚMERO	SECCIONS I ALÇATS NÚMERO		FOTOGRAFIA		
			Imatge 20, 21		
DATA	RESPONSABLE D'ACTUACIÓ		FITXA REVISADA PER		
10/6 a 12/7 de 2013	Xavier Font i Segura		Maria Carme Carmona		

FITXA D'UNITATS ESTRATIGRÀFIQUES
UE 807

INTERVENCIÓ CARRER MARQUÈS DE BARBERÀ 16T – BARCELONA

CODI 037/13

SECTOR	Oest de la nau	CALA 8	RASA	TIPUS UE	Positiva
DEFINICIÓ	Estructura. Mur/plataforma				
SUPERFÍCIE	CONSISTÈNCIA			COLOR	
COMP. GEOLÒGICS	SEQÜÈNCIA FÍSICA			MÀXIMA	MÍNIMA
	IGUAL A	903	COTES	5,92 msnm	*5,19 msnm
	EN CONTACTE AMB		ALÇADA	*0,73 m	
	SE LI ADOSSA	805/806, 812,	LLARGADA	0,95 m	
COMP. ORGÀNICS	S'ADOSSA A	803	AMPLADA	0,99 m	
	COBERT PER	802	ESTAT DE CONSERVACIÓ		
	COBREIX		Regular		
COMP. ARTIFICIALS	TALLAT PER				
Maó massís i morter de calç	TALLA		FIABILITAT ESTRATIGRÀFICA		
	REOMPLERT PER				
	REOMPLE				
DESCRIPCIÓ					
<p>Estructura d'una plataforma de la qual és visible, en la cala 8 i la seva ampliació, únicament un tram de l'angle sud-oest de 0,95 m de llargada per 0,99 d'amplada i una alçària parcial de 0,73 m. El parament mostra maons massissos de 0,045 m de gruix per 0,29 m de llargada i 0,145 m d'amplada, disposats a trencajunts. En direcció nord s'estén paral·lela a la paret oest de la nau, a una distància de 0,52 m, configurant l'espai interior de la galeria de servei UE 810. L'angle nord-oest es fa visible en la cala 9, a 3,25 m de l'angle sud. La volta UE 812 que cobria aquest corredor, de la qual només s'han conservat algunes restes, es recolzava tant en aquesta plataforma com en el mur de la nau, lligada amb una canaleta o ranura horitzontal. El mur/fonament UE 803 delimita pel sud la galeria, ja que la plataforma s'hi adossa en la cara nord d'aquest.</p>					
INTERPRETACIÓ					
Plataforma de caràcter industrial que delimita pel sud la galeria de servei UE 810.					
MATERIALS REPRESENTATIUS				FULLS D'INVENTARI	
ELEMENTS I CRITERIS DE DATACIÓ				CRONOLOGIA	
				Fase industrial de mitjan segle XIX	
OBSERVACIONS					
Desmuntat parcialment. *Cota d'excavació requerida per l'obra, l'element continua baixant per sota d'aquesta.					
PLANTES NÚMERO	SECCIONS I ALÇATS NÚMERO		FOTOGRAFIA		
			Imatge 20, 21		
DATA	RESPONSABLE D'ACTUACIÓ		FITXA REVISADA PER		
10/6 a 12/7 de 2013	Xavier Font i Segura		Maria Carme Carmona		

FITXA D'UNITATS ESTRATIGRÀFIQUES
UE 808

INTERVENCIÓ CARRER MARQUÈS DE BARBERÀ 16T – BARCELONA

CODI 037/13

SECTOR	Oest de la nau	CALA 8	RASA	TIPUS UE	Positiva
DEFINICIÓ	Estructura. Pilastra				
SUPERFÍCIE	CONSISTÈNCIA			COLOR	
	Sòlida i compactada				
COMP. GEOLÒGICS	SEQÜÈNCIA FÍSICA			MÀXIMA	MÍNIMA
	IGUAL A		COTES	5,90 msnm	
	EN CONTACTE AMB	804	ALÇADA	5,35 m	
	SE LI ADOSSA	801, 802,	LLARGADA	0,15 m	
COMP. ORGÀNICS	S'ADOSSA A	809	AMPLADA	0,29 m	
	COBERT PER		ESTAT DE CONSERVACIÓ		
	COBREIX	803	Presenta bon estat de conservació		
COMP. ARTIFICIALS	TALLAT PER				
Maons massissos i ciment. Revestiment de lliscat de calç.	TALLA		FIABILITAT ESTRATIGRÀFICA		
	REOMPLERT PER				
	REOMPLE				
DESCRIPCIÓ					
<p>Pilastra encastada en la paret oest de la nau, en l'espai central de la cala 8. De secció rectangular, és construïda amb maons massissos de 0,045 m de gruix per 0,29 m de llargada i 0,145 m d'amplada, disposats plans, lligats amb ciment. Sobresurt 0,15 m de la vertical del mur. En la part superior mostra un recreixement esglaonat a manera de permòdol, on hi carrega l'encavallada de fusta de la coberta. S'assenta sobre el mur UE 803, tot mostrant 0,15 m irregulars per sota el paviment que s'adossen als fonaments UE 809 de la paret occidental de l'edifici. Si analitzem la distribució, veiem que se situa enfront de la pilastra UE 304 a 16 m d'aquesta, i a 3,65 m d'intercolumni de les UE 706 i 904. En la banda sud es documenta la canalització UE 804.</p>					
INTERPRETACIÓ					
<p>Una de les deu estructures de reforç dels murs de la nau i de suport de la coberta. Equival funcionalment a les UE 203, 304, 407, 505, 605, 706, 904, 1004.</p>					
MATERIALS REPRESENTATIUS			FULLS D'INVENTARI		
ELEMENTS I CRITERIS DE DATACIÓ			CRONOLOGIA		
Documental			<p>Segle XX. Podrien haver estat construïts amb l'expedient d'obra de 1929, ja que coincideix plenament amb el que trobem en aquest.</p>		
OBSERVACIONS					
<p>No es veu afectada per la intervenció. Les pilastres UE 203, 304, 407 i 505 carreguen en part sobre el conjunt de la banquetta de fonamentació d'aquesta paret, a diferència de les de la banda oest que descansen sobre els murs UE 604, 703, 803, la UE 904 s'encasta en els mateixos fonaments del mur, mentre la pilastra UE 1004 descansa sobre el paviment de rajols UE 1003.</p>					
PLANTES NÚMERO		SECCIONS I ALÇATS NÚMERO		FOTOGRAFIA	
DATA		RESPONSABLE D'ACTUACIÓ		FITXA REVISADA PER	
10/6 a 12/7 de 2013		Xavier Font i Segura		Maria Carme Carmona	

FITXA D'UNITATS ESTRATIGRÀFIQUES
UE 809

INTERVENCIÓ CARRER MARQUÈS DE BARBERÀ 16T – BARCELONA

CODI 037/13

SECTOR	Oest de la nau	CALA 8	RASA	TIPUS UE	Positiva
DEFINICIÓ	Estructura. Fonaments				
SUPERFÍCIE	CONSISTÈNCIA			COLOR	
COMP. GEOLÒGICS	SEQÜÈNCIA FÍSICA			MÀXIMA	MÍNIMA
	IGUAL A		COTES	6,06 msnm	*5,20 msnm
	EN CONTACTE AMB	802	ALÇADA	*0,86 m	
	SE LI ADOSSA	805, 806, 808, 811, 812	LLARGADA		
COMP. ORGÀNICS	S'ADOSSA A			AMPLADA	
	COBERT PER		ESTAT DE CONSERVACIÓ		
	COBREIX	803	Presenten bon estat de conservació		
COMP. ARTIFICIALS	TALLAT PER				
Maó massís i morter de calç	TALLA		FIABILITAT ESTRATIGRÀFICA		
	REOMPLERT PER				
	REOMPLE				
DESCRIPCIÓ					
<p>Cara oriental dels fonaments de la paret oest de la nau. A diferència de la banda de llevant, no presenten banqueteta. En aquest tram de la cala 8, els espais oberts mostren aparell de maons a trencajunts amb morter de calç. Cal ressenyar la presència de dos arcs de descàrrega, el de la banda sud de la pilastra UE 808 en la línia del paviment i el localitzat al nord és just per sobre del nivell de circulació. Els fonaments resten a la vista únicament la fondària requerida per l'obra, i no es detecta la rasa de construcció. S'assenten transversalment en el mur UE 803. La pilastra UE 808 s'encasta en la part més elevada d'aquests. També s'hi adossa l'estructura UE 805/806. Al nord del mur UE 803 s'identifica la galeria de servei UE 810, de la qual el llenç dels fonaments en forma la paret occidental. Aquest tram és arrebossat amb morter de calç. Les restes malmeses del revoltó de la coberta UE 812 de la galeria, s'hi recolzen lateralment amb una rasa de lligada així com les restes escadusseres del paviment UE 811.</p>					
INTERPRETACIÓ					
<p>Fonaments del mur que delimita la nau industrial per la banda oest. S'aixequen per sobre les estructures dels fonaments preexistents UE 604, 703 i 803, de la mateixa manera que la banqueteta de la paret oriental carrega transversalment sobre els fonaments UE 507, 406 i la plataforma UE 305.</p>					
MATERIALS REPRESENTATIUS				FULLS D'INVENTARI	
ELEMENTS I CRITERIS DE DATACIÓ				CRONOLOGIA	
				Fase industrial de mitjan segle XIX	
OBSERVACIONS					
Reblerts indefinidament. *Cota d'excavació requerida per l'obra, l'element continua baixant per sota d'aquesta.					
PLANTES NÚMERO		SECCIONS I ALÇATS NÚMERO		FOTOGRAFIA	
DATA	RESPONSABLE D'ACTUACIÓ		FITXA REVISADA PER		
10/6 a 12/7 de 2013	Xavier Font i Segura		Maria Carme Carmona		

FITXA D'UNITATS ESTRATIGRÀFIQUES
UE 810

INTERVENCIÓ CARRER MARQUÈS DE BARBERÀ 16T – BARCELONA

CODI 037/13

SECTOR	Oest de la nau	CALA 8	RASA	TIPUS UE	Positiva
DEFINICIÓ	Estructura. Conjunt de la galeria de servei				
SUPERFÍCIE	CONSISTÈNCIA			COLOR	
COMP. GEOLÒGICS	SEQÜÈNCIA FÍSICA			MÀXIMA	MÍNIMA
	IGUAL A	906	COTES	5,81 msnm	*5,19 msnm
	EN CONTACTE AMB		ALÇADA	*0,62 m	
	SE LI ADOSSA		LLARGADA	3,25 m	
COMP. ORGÀNICS	S'ADOSSA A	803, 809/905, 807/903,	AMPLADA	0,52 m	
	COBERT PER	811	ESTAT DE CONSERVACIÓ		
	COBREIX		Presenta mal estat de conservació		
COMP. ARTIFICIALS	TALLAT PER				
Maó massís, rajols i morter de calç	TALLA		FIABILITAT ESTRATIGRÀFICA		
	REOMPLERT PER	802/902			
	REOMPLE				
DESCRIPCIÓ					
<p>Conjunt d'elements estructurals que configuren la galeria de servei. De planta i secció rectangulars de 3,25 m de llargada per 0,52 d'amplada interior. S'estenia paral·lela a la paret oest de la nau, entre les pilastres UE 808 i 904, és a dir entre les cales 8 i 9. L'alçada total no s'ha determinat, ja que no ha estat possible identificar el paviment. L'alçària parcial és de 0,62 m. Com a coberta, s'observa una volta rebaixada o revoltó amb maons disposats en plec de llibre, UE 812, en mal estat de conservació, de 0,70 m de llargada, únicament en l'extrem sud. Aquí la galeria era delimitada pel mur/fonament UE 803, a l'est per la plataforma UE 807/903, mentre que els fonaments UE 809/905 de la paret lateral de la nau la tancaven per l'oest. Per sobre de les restes de la volta es documenta un fragment de paviment de rajols, UE 811. El conjunt superior apareix enderrocat en quasi tota la seva extensió, tret dels elements definits. L'estrat UE 802/902 reomple aquest espai i serveix de regulació constructiva pel paviment UE 801/901.</p>					
INTERPRETACIÓ					
Galeria de servei de la nau industrial.					
MATERIALS REPRESENTATIUS				FULLS D'INVENTARI	
ELEMENTS I CRITERIS DE DATACIÓ				CRONOLOGIA	
				Fase industrial de mitjan segle XIX	
OBSERVACIONS					
Serà desmuntada parcialment fora del seguiment arqueològic.*Cota d'excavació requerida per l'obra, l'element continua baixant per sota d'aquesta.					
PLANTES NÚMERO		SECCIONS I ALÇATS NÚMERO		FOTOGRAFIA	
				Imatge 22	
DATA		RESPONSABLE D'ACTUACIÓ		FITXA REVISADA PER	
10/6 a 12/7 de 2013		Xavier Font i Segura		Maria Carme Carmona	

FITXA D'UNITATS ESTRATIGRÀFIQUES
UE 811

INTERVENCIÓ CARRER MARQUÈS DE BARBERÀ 16T – BARCELONA

CODI 037/13

SECTOR	Oest de la nau	CALA 8	RASA	TIPUS UE	Positiva
DEFINICIÓ	Estructura. Paviment				
SUPERFÍCIE	CONSISTÈNCIA		COLOR		
Regular i plana					
COMP. GEOLÒGICS	SEQÜÈNCIA FÍSICA		MÀXIMA	MÍNIMA	
	IGUAL A		COTES	5,91 msnm	5,81 msnm
	EN CONTACTE AMB		ALÇADA	0,10 m	
	SE LI ADOSSA		LLARGADA	0,70 m	
COMP. ORGÀNICS	S'ADOSSA A	809	AMPLADA	0,50	
	COBERT PER	802	ESTAT DE CONSERVACIÓ		
	COBREIX	812	Presenta mal estat de conservació		
COMP. ARTIFICIALS	TALLAT PER		FIABILITAT ESTRATIGRÀFICA		
Rajols i morter de calç	TALLA				
	REOMPLERT PER				
	REOMPLE				
DESCRIPCIÓ					
Restes escadusseres d'un paviment de rajols, lligats amb morter de calç, just per sobre el tram conservat de la volta UE 812 de la galeria de servei UE 810. Els rajols són fragmentats i no aprecia la disposició. S'adossa als fonaments UE 809 de la paret oest de la nau.					
INTERPRETACIÓ					
Petit tram d'un nivell de circulació de la fase industrial de la nau, coetània amb la galeria de servei.					
MATERIALS REPRESENTATIUS			FULLS D'INVENTARI		
ELEMENTS I CRITERIS DE DATACIÓ			CRONOLOGIA		
			Fase industrial de mitjan segle XIX		
OBSERVACIONS					
Desmuntat totalment fora del seguiment arqueològic.					
PLANTES NÚMERO		SECCIONS I ALÇATS NÚMERO		FOTOGRAFIA	
				Imatge 22	
DATA	RESPONSABLE D'ACTUACIÓ		FITXA REVISADA PER		
10/6 a 12/7 de 2013	Xavier Font i Segura		Maria Carme Carmona		

FITXA D'UNITATS ESTRATIGRÀFIQUES
UE 812

INTERVENCIÓ CARRER MARQUÈS DE BARBERÀ 16T – BARCELONA

CODI 037/13

SECTOR	Oest de la nau	CALA 8	RASA	TIPUS UE	Positiva
DEFINICIÓ	Estructura. Volta rebaixada				
SUPERFÍCIE	CONSISTÈNCIA			COLOR	
COMP. GEOLÒGICS	SEQÜÈNCIA FÍSICA			MÀXIMA	MÍNIMA
	IGUAL A		COTES	5,81 msnm	5,69 msnm
	EN CONTACTE AMB		ALÇADA	0,12 m	
	SE LI ADOSSA		LLARGADA	0,72 m	
COMP. ORGÀNICS	S'ADOSSA A	809, 807	AMPLADA	0,58 m	
	COBERT PER	811	ESTAT DE CONSERVACIÓ		
	COBREIX		Presenta mal estat de conservació		
COMP. ARTIFICIALS	TALLAT PER		FIABILITAT ESTRATIGRÀFICA		
Rajols i morter de calç	TALLA				
	REOMPLERT PER				
	REOMPLE				
DESCRIPCIÓ					
<p>Petit tram mal conservat de la volta rebaixada, revoltó, que cobria la galeria de servei UE 810. Es recolza i lliga en els murs UE 807 i els fonaments UE 809 mitjançant l'encaix en una ranura o canaleta de secció rectangular de 0,10 m d'altura per 0,03 m de fondària, oberta en els esmentats murs. Construïda amb una doble filada de rajols de 0,015 m de gruix per 0,145 d'amplada.</p>					
INTERPRETACIÓ					
Galeria de servei de la nau industrial.					
MATERIALS REPRESENTATIUS				FULLS D'INVENTARI	
ELEMENTS I CRITERIS DE DATACIÓ				CRONOLOGIA	
				Fase industrial de mitjan segle XIX	
OBSERVACIONS					
La galeria no s'excava, però la volta serà desmuntada totalment fora del seguiment arqueològic.					
PLANTES NÚMERO	SECCIONS I ALÇATS NÚMERO		FOTOGRAFIA		
			Imatge 22, 23		
DATA	RESPONSABLE D'ACTUACIÓ		FITXA REVISADA PER		
10/6 a 12/7 de 2013	Xavier Font i Segura		Maria Carme Carmona		

FITXA D'UNITATS ESTRATIGRÀFIQUES
UE 901

INTERVENCIÓ CARRER MARQUÈS DE BARBERÀ 16T – BARCELONA

CODI 037/13

SECTOR	Oest de la nau	CALA 9	RASA	TIPUS UE	Positiva
DEFINICIÓ	Estructura. Paviment				
SUPERFÍCIE	CONSISTÈNCIA			COLOR	
Regular i plana	Dura			Gris	
COMP. GEOLÒGICS	SEQÜÈNCIA FÍSICA			MÀXIMA	MÍNIMA
Graves	IGUAL A	101, 201, 301, 401, 501, 601, 701, 801, 1001, 1101, 1201, 1301, 1401, 1501, 1601		COTES	6,05 msnm 5,95 msnm
	EN CONTACTE AMB			ALÇADA	0,10 m 0,05 m
	SE LI ADOSSA			LLARGADA	1,50 m
COMP. ORGÀNICS	S'ADOSSA A	904, 905		AMPLADA	1,10 m
	COBERT PER			ESTAT DE CONSERVACIÓ	
	COBREIX	902		Regular	
COMP. ARTIFICIALS	TALLAT PER			FIABILITAT ESTRATIGRÀFICA	
Ciment	TALLA				
	REOMPLERT PER				
	REOMPLE				
DESCRIPCIÓ					
Solera de ciment d'escassa potència que es localitza en la cala 9, ocupava una superfície d'1,65 m ² . S'adossa a la pilastra UE 904 i als fonaments UE 905 de la paret lateral oest de la nau.					
INTERPRETACIÓ					
Paviment actual de la nau.					
MATERIALS REPRESENTATIUS				FULLS D'INVENTARI	
ELEMENTS I CRITERIS DE DATACIÓ				CRONOLOGIA	
				Segle XX	
OBSERVACIONS					
Desmuntat totalment. Si bé el paviment cobreix la totalitat de la superfície de la nau, 375,35 m ² , s'ha optat per individualitzar aquest en cadascuna de les cales i rases obertes					
PLANTES NÚMERO		SECCIONS I ALÇATS NÚMERO		FOTOGRAFIA	
DATA	RESPONSABLE D'ACTUACIÓ		FITXA REVISADA PER		
10/6 a 12/7 de 2013	Xavier Font i Segura		Maria Carme Carmona		

FITXA D'UNITATS ESTRATIGRÀFIQUES
UE 902

INTERVENCIÓ CARRER MARQUÈS DE BARBERÀ 16T – BARCELONA

CODI 037/13

SECTOR	Oest de la nau	CALA 9	RASA	TIPUS UE	Positiva
DEFINICIÓ	Estrat. Nivell constructiu. Preparació de paviment				
SUPERFÍCIE	CONSISTÈNCIA		COLOR		
Regular i plana	Mig compactada		Marró grisós		
COMP. GEOLÒGICS	SEQÜÈNCIA FÍSICA		MÀXIMA	MÍNIMA	
Terres i sorres heterogènies amb graves i pedres procedents de runa de construcció	IGUAL A	102, 202, 302, 402, 502, 602, 702, 802, 1002, 1102, 1202, 1302, 1402, 1502, 1602	COTES	5,95 msnm	*5,10 msnm
	EN CONTACTE AMB	904, 905	ALÇADA	*0,85 m	
	SE LI ADOSSA		LLARGADA		
COMP. ORGÀNICS	S'ADOSSA A		AMPLADA		
	COBERT PER	901	ESTAT DE CONSERVACIÓ		
	COBREIX	903			
COMP. ARTIFICIALS	TALLAT PER		FIABILITAT ESTRATIGRÀFICA		
Runa de construcció	TALLA				
	REOMPLERT PER				
	REOMPLE	906			
DESCRIPCIÓ					
Sediment de composició heterogènia, amb terres, sorres i restes de runa de material constructiu. Cobreix el tram visible de la plataforma UE 903. No s'identifica rasa de construcció quan contacta amb amb la pilastra UE 904 i amb els fonaments UE 905. La galeria de servei UE 906 es documenta reblerta amb aquest nivell.					
INTERPRETACIÓ					
Nivell general de regulació constructiva de la nau, rebliment que actua alhora com a preparació del paviment UE 901.					
MATERIALS REPRESENTATIUS			FULLS D'INVENTARI		
ELEMENTS I CRITERIS DE DATACIÓ			CRONOLOGIA		
			Segle XX		
OBSERVACIONS					
Excavat parcialment. *Cota d'excavació requerida per l'obra, l'estrat continua baixant per sota d'aquesta.					
PLANTES NÚMERO	SECCIONS I ALÇATS NÚMERO		FOTOGRAFIA		
DATA	RESPONSABLE D'ACTUACIÓ		FITXA REVISADA PER		
10/6 a 12/7 de 2013	Xavier Font i Segura		Maria Carme Carmona		

FITXA D'UNITATS ESTRATIGRÀFIQUES
UE 903

INTERVENCIÓ CARRER MARQUÈS DE BARBERÀ 16T – BARCELONA

CODI 037/13

SECTOR	Oest de la nau	CALA 9	RASA	TIPUS UE	Positiva
DEFINICIÓ	Estructura. Mur/plataforma				
SUPERFÍCIE	CONSISTÈNCIA		COLOR		
COMP. GEOLÒGICS	SEQÜÈNCIA FÍSICA		MÀXIMA	MÍNIMA	
	IGUAL A	807	COTES	5,75 msnm	*5,11 msnm
	EN CONTACTE AMB		ALÇADA	*0,64 m	
	SE LI ADOSSA		LLARGADA	0,95 m	
COMP. ORGÀNICS	S'ADOSSA A		AMPLADA	0,15 m	
	COBERT PER	902	ESTAT DE CONSERVACIÓ		
	COBREIX		Regular		
COMP. ARTIFICIALS	TALLAT PER		FIABILITAT ESTRATIGRÀFICA		
Maó massís i morter de calç	TALLA				
	REOMPLERT PER				
	REOMPLE				
DESCRIPCIÓ					
<p>Estructura d'una plataforma de la qual és visible, en la cala 9, únicament el tram de l'angle nord-oest de 0,15 m de llargada per 0,99 d'amplada i una alçària parcial de 0,64 m. El parament mostra maons massissos de 0,045 m de gruix per 0,29 m de llargada i 0,145 m d'amplada, disposats a trencajunts. En direcció sud s'estén paral·lela a la paret oest de la nau, a una distància de 0,52 m, configurant l'espai interior de la galeria de servei UE 810. L'angle sud-oest es fa visible en la cala 8, a 3,25 m de l'angle nord. La volta UE 812 que cobria aquest corredor, de la qual només s'han conservat algunes restes en la cala 8, es recolza tant en aquesta plataforma com en el mur de la nau, lligada amb una canaleta o ranura horitzontal.</p>					
INTERPRETACIÓ					
Plataforma de caràcter industrial que delimita pel nord la galeria de servei UE 810.					
MATERIALS REPRESENTATIUS			FULLS D'INVENTARI		
ELEMENTS I CRITERIS DE DATACIÓ			CRONOLOGIA		
			Fase industrial de mitjan segle XIX		
OBSERVACIONS					
Reblert indefinidament. *Cota d'excavació requerida per l'obra, l'element continua baixant per sota d'aquesta.					
PLANTES NÚMERO	SECCIONS I ALÇATS NÚMERO		FOTOGRAFIA		
			Imatge 25, 26		
DATA	RESPONSABLE D'ACTUACIÓ		FITXA REVISADA PER		
10/6 a 12/7 de 2013	Xavier Font i Segura		Maria Carme Carmona		

FITXA D'UNITATS ESTRATIGRÀFIQUES
UE 904

INTERVENCIÓ CARRER MARQUÈS DE BARBERÀ 16T – BARCELONA

CODI 037/13

SECTOR	Oest de la nau	CALA 9	RASA	TIPUS UE	Positiva
DEFINICIÓ	Estructura. Pilastra				
SUPERFÍCIE	CONSISTÈNCIA			COLOR	
COMP. GEOLÒGICS	SEQÜÈNCIA FÍSICA			MÀXIMA	MÍNIMA
	IGUAL A		COTES	5,45 msnm	
	EN CONTACTE AMB		ALÇADA	5,35 m	
	SE LI ADOSSA	901, 902,	LLARGADA	0,15 m	
COMP. ORGÀNICS	S'ADOSSA A	905	AMPLADA	0,29 m	
	COBERT PER		ESTAT DE CONSERVACIÓ		
	COBREIX		Presenta bon estat de conservació		
COMP. ARTIFICIALS	TALLAT PER		FIABILITAT ESTRATIGRÀFICA		
Maons massissos i ciment. Revestiment de lliscat de calç.	TALLA				
	REOMPLERT PER				
	REOMPLE				
DESCRIPCIÓ					
<p>Pilastra encastada en la paret oest de la nau, en l'espai central de la cala 9. De secció rectangular, és construïda amb maons massissos de 0,045 m de gruix per 0,29 m de llargada i 0,145 m d'amplada, disposats plans, lligats amb ciment. Sobresurt 0,15 m de la vertical del mur. En la part superior mostra un recreixement esglaonat a manera de permòdol, on hi carrega el capçal de l'encavallada de fusta de la coberta. S'adossa als fonaments UE 905 de la paret occidental de l'edifici. Als 5,35 m d'alçària vista cal afegir-hi 0,60 m per sota el paviment, de parament més irregular. Si analitzem la distribució, veiem que se situa enfront de la pilastra UE 203 a 16 m d'aquesta, i a 3,65 m d'intercolumni de les UE 808 i 1004.</p>					
INTERPRETACIÓ					
<p>Una de les deu estructures de reforç dels murs de la nau i de suport de la coberta. Equival funcionalment a les UE 203, 304, 407, 505, 605, 706, 808 i 1004.</p>					
MATERIALS REPRESENTATIUS				FULLS D'INVENTARI	
ELEMENTS I CRITERIS DE DATACIÓ				CRONOLOGIA	
Documentals				<p>Segle XX. Podrien haver estat construïts amb l'expedient d'obra de 1929, ja que coincideix plenament amb el que trobem en aquest.</p>	
OBSERVACIONS					
<p>No es veurà afectada per la intervenció. Les pilastres UE 203, 304, 407 i 505 carreguen en part sobre el conjunt de la banquetta de fonamentació d'aquesta paret, a diferència de les de la banda oest que descansen sobre els murs UE 604, 703, 803, la UE 904 s'encasta en els mateixos fonaments del mur, mentre la pilastra UE 1004 descansa sobre el paviment UE 1003.</p>					
PLANTES NÚMERO		SECCIONS I ALÇATS NÚMERO		FOTOGRAFIA	
DATA	RESPONSABLE D'ACTUACIÓ		FITXA REVISADA PER		
10/6 a 12/7 de 2013	Xavier Font i Segura		Maria Carme Carmona		

FITXA D'UNITATS ESTRATIGRÀFIQUES
UE 905

INTERVENCIÓ CARRER MARQUÈS DE BARBERÀ 16T – BARCELONA

CODI 037/13

SECTOR	Oest de la nau	CALA 9	RASA	TIPUS UE	Positiva
DEFINICIÓ	Estructura. Fonaments				
SUPERFÍCIE	CONSISTÈNCIA			COLOR	
COMP. GEOLÒGICS	SEQÜÈNCIA FÍSICA			MÀXIMA	MÍNIMA
	IGUAL A	707, 809	COTES	6,05 msnm	*5,10 msnm
	EN CONTACTE AMB	902	ALÇADA	*0,95 m	
	SE LI ADOSSA	901, 904,	LLARGADA		
COMP. ORGÀNICS	S'ADOSSA A			AMPLADA	
	COBERT PER		ESTAT DE CONSERVACIÓ		
	COBREIX		Presenta bon estat de conservació		
COMP. ARTIFICIALS	TALLAT PER				
Maó massís i morter de calç	TALLA		FIABILITAT ESTRATIGRÀFICA		
	REOMPLERT PER				
	REOMPLE				
DESCRIPCIÓ					
<p>Cara oriental dels fonaments de la paret oest de la nau. A diferència de la banda de llevant, no presenten banquetes. En aquest tram de la cala 9, els espais oberts mostren aparell de maons a trencajunts amb morter de calç. Cal ressenyar la presència i bon estat de conservació del revestiment de morter de calç just per sota del nivell de circulació actuals. Els fonaments resten a la vista únicament la fondària requerida per l'obra, i no es detecta la rasa de construcció. La pilastra UE 904 s'encasta en la part més elevada d'aquests. A l'angle sud-oest de la cala s'identifica la galeria de servei UE 906/810, de la qual el llenç d'aquests fonaments en forma la paret occidental.</p>					
INTERPRETACIÓ					
<p>Fonaments del mur que delimita la nau industrial per la banda oest. L'enlluit que s'observa en el tram de la cala 9, ens demostraria que aquest espai era vist en la fase d'ocupació industrial corresponent, i probablement la galeria de servei continués cap al nord o bé girava cap a l'est seguint la plataforma UE 903.</p>					
MATERIALS REPRESENTATIUS				FULLS D'INVENTARI	
ELEMENTS I CRITERIS DE DATACIÓ				CRONOLOGIA	
				Fase industrial de mitjan segle XIX	
OBSERVACIONS					
Reblerts indefinidament. *Cota d'excavació requerida per l'obra, l'element continua baixant per sota d'aquesta.					
PLANTES NÚMERO		SECCIONS I ALÇATS NÚMERO		FOTOGRAFIA	
DATA	RESPONSABLE D'ACTUACIÓ		FITXA REVISADA PER		
10/6 a 12/7 de 2013	Xavier Font i Segura		Maria Carme Carmona		

FITXA D'UNITATS ESTRATIGRÀFIQUES
UE 906

INTERVENCIÓ CARRER MARQUÈS DE BARBERÀ 16T – BARCELONA

CODI 037/13

SECTOR	Oest de la nau	CALA 9	RASA	TIPUS UE	Positiva
DEFINICIÓ	Estructura. Conjunt de la galeria de servei				
SUPERFÍCIE	CONSISTÈNCIA		COLOR		
COMP. GEOLÒGICS	SEQÜÈNCIA FÍSICA		MÀXIMA	MÍNIMA	
	IGUAL A	806	COTES	5,92 msnm	*5,19 msnm
	EN CONTACTE AMB		ALÇADA	*0,73 m	
	SE LI ADOSSA		LLARGADA	3,25 m	
COMP. ORGÀNICS	S'ADOSSA A	803, 809/905, 807/903	AMPLADA	0,52 m	
	COBERT PER	811	ESTAT DE CONSERVACIÓ		
	COBREIX		Presenta mal estat de conservació		
COMP. ARTIFICIALS	TALLAT PER				
Maó massís, rajols i morter de calç	TALLA		FIABILITAT ESTRATIGRÀFICA		
	REOMPLERT PER	802/902			
	REOMPLE				
DESCRIPCIÓ					
<p>Conjunt d'elements estructurals que configuren la galeria de servei. De planta i secció rectangulars de 3,25 m de llargada per 0,52 d'amplada interior. S'estenia paral·lela a la paret oest de la nau, entre les pilastres UE 808 i 904, és a dir entre les cales 8 i 9. L'alçada total no s'ha determinat, ja que no ha estat possible identificar el paviment. L'alçària parcial és de 0,73 m. Com a coberta, s'observa una volta rebaixada o revoltó, UE 812, en mal estat de conservació, de 0,70 m de llargada, únicament en l'extrem sud. Aquí la galeria era delimitada pel mur/fonament UE 803, a l'est per la plataforma UE 807/903, mentre que els fonaments UE 809/905 de la paret lateral de la nau la tancaven per l'oest. Per sobre de les restes de la volta es documenta un fragment de paviment de rajols, UE 811. El conjunt superior apareix enderrocat en quasi tota la seva extensió, tret dels elements definits. L'estrat UE 802/902 reomple aquest espai i serveix de regulació constructiva pel paviment UE 801/901.</p>					
INTERPRETACIÓ					
Galeria de servei de la nau industrial.					
MATERIALS REPRESENTATIUS			FULLS D'INVENTARI		
ELEMENTS I CRITERIS DE DATACIÓ			CRONOLOGIA		
			Fase industrial de mitjan segle XIX		
OBSERVACIONS					
Desmuntada parcialment fora del seguiment arqueològic. *Cota d'excavació requerida per l'obra, l'element continua baixant per sota d'aquesta.					
PLANTES NÚMERO		SECCIONS I ALÇATS NÚMERO		FOTOGRAFIA	
DATA	RESPONSABLE D'ACTUACIÓ		FITXA REVISADA PER		
10/6 a 12/7 de 2013	Xavier Font i Segura		Maria Carme Carmona		

FITXA D'UNITATS ESTRATIGRÀFIQUES
UE 1001

INTERVENCIÓ CARRER MARQUÈS DE BARBERÀ 16T – BARCELONA

CODI 037/13

SECTOR	Oest de la nau	CALA 10	RASA	TIPUS UE	Positiva
DEFINICIÓ	Estructura. Paviment				
SUPERFÍCIE	CONSISTÈNCIA			COLOR	
Regular i plana	Dura			Gris	
COMP. GEOLÒGICS	SEQÜÈNCIA FÍSICA			MÀXIMA	MÍNIMA
Graves	IGUAL A	101, 201, 301, 401, 501, 601, 701, 801, 901, 1101, 1201, 1301, 1401, 1501, 1601		COTES	6,01 msnm 5,95 msnm
	EN CONTACTE AMB			ALÇADA	0,06 m
	SE LI ADOSSA			LLARGADA	1,50 m
COMP. ORGÀNICS	S'ADOSSA A	1004		AMPLADA	1,10 m
	COBERT PER			ESTAT DE CONSERVACIÓ	
	COBREIX	1002		Regular	
COMP. ARTIFICIALS	TALLAT PER			FIABILITAT ESTRATIGRÀFICA	
Ciment	TALLA				
	REOMPLERT PER				
	REOMPLE				
DESCRIPCIÓ					
Solera de ciment d'escassa potència que es localitza en la cala 10, ocupava una superfície d'1,65 m ² .					
INTERPRETACIÓ					
Paviment actual de la nau.					
MATERIALS REPRESENTATIUS				FULLS D'INVENTARI	
ELEMENTS I CRITERIS DE DATACIÓ				CRONOLOGIA	
				Segle XX	
OBSERVACIONS					
Desmuntat totalment. Si bé el paviment cobreix la totalitat de la superfície de la nau, 375,35 m ² , s'ha optat per individualitzar aquest en cadascuna de les cales i rases obertes					
PLANTES NÚMERO		SECCIONS I ALÇATS NÚMERO		FOTOGRAFIA	
DATA	RESPONSABLE D'ACTUACIÓ		FITXA REVISADA PER		
10/6 a 12/7 de 2013	Xavier Font i Segura		Maria Carme Carmona		

FITXA D'UNITATS ESTRATIGRÀFIQUES
UE 1002

INTERVENCIÓ CARRER MARQUÈS DE BARBERÀ 16T – BARCELONA

CODI 037/13

SECTOR	Oest de la nau	CALA 10	RASA	TIPUS UE	Positiva
DEFINICIÓ	Estrat. Nivell constructiu Preparació del paviment				
SUPERFÍCIE	CONSISTÈNCIA			COLOR	
Regular i plana	Mig compactada			Marró grisós	
COMP. GEOLÒGICS	SEQÜÈNCIA FÍSICA			MÀXIMA	MÍNIMA
Terres i sorres heterogènies amb graves i pedres procedents de runa de construcció	IGUAL A	102, 202, 302, 402, 502, 602, 702, 802, 902, 1102, 1202, 1302, 1402, 1502, 1602		COTES	5,95 msnm 5,85 msnm
	EN CONTACTE AMB	1004		ALÇADA	0,10 m
	SE LI ADOSSA			LLARGADA	
COMP. ORGÀNICS	S'ADOSSA A			AMPLADA	
	COBERT PER	1001		ESTAT DE CONSERVACIÓ	
	COBREIX				
COMP. ARTIFICIALS	TALLAT PER			FIABILITAT ESTRATIGRÀFICA	
Runa de construcció	TALLA				
	REOMPLERT PER				
	REOMPLE				
DESCRIPCIÓ					
Sediment de composició heterogènia, amb terres, sorres i restes de runa de material constructiu. No s'identifica rasa de construcció quan contacta amb la pilastra UE 1004. Presenta una potència d'escassos 0,10 m. Cobreix el paviment de rajols UE 1003					
INTERPRETACIÓ					
Nivell general de regulació constructiva de la nau, actua alhora com a preparació del paviment UE 1001.					
MATERIALS REPRESENTATIUS				FULLS D'INVENTARI	
ELEMENTS I CRITERIS DE DATACIÓ				CRONOLOGIA	
				Segle XX	
OBSERVACIONS					
Excavat totalment. Si bé el nivell equival funcionalment als que apareixen en la totalitat de les cales i rases obertes, s'ha optat per individualitzar-lo en cadascuna.					
PLANTES NÚMERO		SECCIONS I ALÇATS NÚMERO		FOTOGRAFIA	
DATA	RESPONSABLE D'ACTUACIÓ		FITXA REVISADA PER		
10/6 a 12/7 de 2013	Xavier Font i Segura		Maria Carme Carmona		

FITXA D'UNITATS ESTRATIGRÀFIQUES
UE 1003

INTERVENCIÓ CARRER MARQUÈS DE BARBERÀ 16T – BARCELONA

CODI 037/13

SECTOR	Oest de la nau	CALA 10	RASA	TIPUS UE	Positiva
DEFINICIÓ	Estructura. Paviment				
SUPERFÍCIE	CONSISTÈNCIA		COLOR		
Regular i plana	Sòlida				
COMP. GEOLÒGICS	SEQÜÈNCIA FÍSICA		MÀXIMA	MÍNIMA	
	IGUAL A		COTES	5,85 msnm	5,77 msnm
	EN CONTACTE AMB		ALÇADA	0,08 m	
	SE LI ADOSSA		LLARGADA	1,50 m	
COMP. ORGÀNICS	S'ADOSSA A		AMPLADA	1,10 m	
	COBERT PER	1002, 1004	ESTAT DE CONSERVACIÓ		
	COBREIX	1005, 1006, 1007, 1011,	Presenta relatiu bon estat de conservació		
COMP. ARTIFICIALS	TALLAT PER				
Maons i morter de calç	TALLA		FIABILITAT ESTRATIGRÀFICA		
	REOMPLERT PER				
	REOMPLE				
DESCRIPCIÓ					
<p>Paviment localitzat un cop retirat el nivell general UE 1002. De factura acurada però no massa ben conservat, mostra dos tipus de rajols de diferents mides, disposats a junt seguit i lligats amb morter de calç. En el sector en què contacta amb la paret oest de la nau, es documenten dues filades de peces rectangulars de 0,295 m de llargada per 0,145 d'amplada i 0,045 m de gruix, mentre que la resta del paviment presenta rajols quadrats de 0,40 m de costat per 0,045 m de gruix. S'estén sobre una fina capa de preparació de morter de calç de 0,03 m de gruix. Immediatament per sota d'aquest s'identifica un altre paviment també de rajols, UE 1006. Com a fet ressenyable s'observa que la pilastra UE 1004 descansa directament sobre el paviment UE 1003, lligada amb ciment, però s'ha de tenir en compte que el paviment cobreix i s'assenta sobre la banqueteta UE 1005.</p>					
INTERPRETACIÓ					
Correspon a un tram d'un primer paviment, de la nau industrial, en la fase en què ja s'ha aixecat la paret oest de tancament.					
MATERIALS REPRESENTATIUS			FULLS D'INVENTARI		
ELEMENTS I CRITERIS DE DATACIÓ			CRONOLOGIA		
			Fase industrial de mitjan segle XIX		
OBSERVACIONS					
Desmuntat totalment.					
PLANTES NÚMERO		SECCIONS I ALÇATS NÚMERO		FOTOGRAFIA	
				Imatge 27	
DATA	RESPONSABLE D'ACTUACIÓ		FITXA REVISADA PER		
10/6 a 12/7 de 2013	Xavier Font i Segura		Maria Carme Carmona		

FITXA D'UNITATS ESTRATIGRÀFIQUES
UE 1004

INTERVENCIÓ CARRER MARQUÈS DE BARBERÀ 16T – BARCELONA

CODI 037/13

SECTOR	Oest de la nau	CALA 10	RASA	TIPUS UE	Positiva
DEFINICIÓ	Estructura. Pilastra.				
SUPERFÍCIE	CONSISTÈNCIA		COLOR		
	Sòlida i compactada				
COMP. GEOLÒGICS	SEQÜÈNCIA FÍSICA		MÀXIMA	MÍNIMA	
	IGUAL A		COTES	5,85 msnm	
	EN CONTACTE AMB		ALÇADA	5,35 m	
	SE LI ADOSSA	1001, 1002,	LLARGADA	0,35 m	
COMP. ORGÀNICS	S'ADOSSA A		AMPLADA	0,31 m	
	COBERT PER		ESTAT DE CONSERVACIÓ		
	COBREIX	1003	Presenta bon estat de conservació		
COMP. ARTIFICIALS	TALLAT PER				
Maons massissos i ciment. Revestiment de lliscat de calç.	TALLA		FIABILITAT ESTRATIGRÀFICA		
	REOMPLERT PER				
	REOMPLE				
DESCRIPCIÓ					
<p>Pilastra encastada en la paret oest de la nau, en l'espai central de la cala 10. De secció rectangular, és construïda amb maons massissos de 0,045 m de gruix per 0,29 m de llargada i 0,145 m d'amplada, disposats plans, lligats amb ciment. Sobresurt 0,35 m de la vertical del mur, que en aquest sector es mostra lleugerament reulat respecte a la resta, ja que és de menor gruix. En la part superior presenta un recreixement esglaonat a manera de permòdol, on hi carrega el capçal de l'encavallada de fusta de la coberta. Descansa, sense fonaments, directament sobre el paviment de rajols UE 1003. Si analitzem la distribució, veiem que en la paret oriental no hi ha cap pilastra alineada amb aquesta.</p>					
INTERPRETACIÓ					
<p>Una de les deu estructures de reforç dels murs de la nau i de suport de la coberta. Equival funcionalment a les UE 203, 304, 407, 505, 605, 706, 808 i 904. S'aparta però de la distribució simètrica que es documenta en les altres pilastres. Sembla significativa l'absència de fonaments, però cal tenir en compte que per sota del paviment de rajols UE 1003, es posa al descobert la banqueteta de fonamentació UE 1005.</p>					
MATERIALS REPRESENTATIUS			FULLS D'INVENTARI		
ELEMENTS I CRITERIS DE DATACIÓ			CRONOLOGIA		
Documentals			Segle XX. Podrien haver estat construïts amb l'expedient d'obra de 1929, ja que coincideix plenament amb el que trobem en aquest.		
OBSERVACIONS					
No es veurà afectada per la intervenció.					
PLANTES NÚMERO		SECCIONS I ALÇATS NÚMERO		FOTOGRAFIA	
DATA	RESPONSABLE D'ACTUACIÓ		FITXA REVISADA PER		
10/6 a 12/7 de 2013	Xavier Font i Segura		Maria Carme Carmona		

FITXA D'UNITATS ESTRATIGRÀFIQUES
UE 1005

INTERVENCIÓ CARRER MARQUÈS DE BARBERÀ 16T – BARCELONA

CODI 037/13

SECTOR	Oest de la nau	CALA 10	RASA	TIPUS UE	Positiva
DEFINICIÓ	Estructura. Banqueta de fonamentació				
SUPERFÍCIE	CONSISTÈNCIA			COLOR	
COMP. GEOLÒGICS	SEQÜÈNCIA FÍSICA			MÀXIMA	MÍNIMA
	IGUAL A		COTES	5,77 msnm	5,40 msnm
	EN CONTACTE AMB		ALÇADA	0,37 m	
	SE LI ADOSSA	1011	LLARGADA	1,10 m	
COMP. ORGÀNICS	S'ADOSSA A		AMPLADA	0,15 m	
	COBERT PER	1003	ESTAT DE CONSERVACIÓ		
	COBREIX		Presenta bon estat de conservació		
COMP. ARTIFICIALS	TALLAT PER		FIABILITAT ESTRATIGRÀFICA		
Maó massís i morter de calç	TALLA				
	REOMPLERT PER				
	REOMPLE	1007			
DESCRIPCIÓ					
<p>Tram d'1'10 m de llargada d'una banquetta de fonaments. S'estén paral·lela a 0,45 m de distància del mur occidental de la nau, en el sector nord-oest d'aquesta. No ha estat possible comprovar si l'estructura contacta amb l'esmentada paret, i malgrat que té poca alçada posada al descobert, 0,37 m, és l'única d'aquestes característiques localitzada en aquest sector. L'aparell mostra maons massissos lligats amb morter de calç. El part inferior, de 0,27 m d'alçària, presenta una factura més irregular i sobresurt 0,10 m. Les dues filades més altes són disposades a trencajunts. S'identifica la rasa de fonamentació a partir del paviment UE 1006, farcida pel nivell UE 1011.</p>					
INTERPRETACIÓ					
<p>Tot i les reserves corresponents, a causa de la poca entitat de l'estructura, no es descarta que correspongui a la fonamentació del mur occidental-nord, de menor gruix que la resta de la nau.</p>					
MATERIALS REPRESENTATIUS				FULLS D'INVENTARI	
<p>El sediment UE 1011, que farceix la rasa de fonamentació, ha aportat alguns fragments ceràmics, que no ens aporten una cronologia concreta, ja que trobem materials del segle XVII amb altres del XIX.</p>					
ELEMENTS I CRITERIS DE DATACIÓ				CRONOLOGIA	
<p>A partir de la seqüència, s'interpretaria que pertany a la fase en què s'aixeca la paret oest de tancament, moment coetani amb el paviment UE 1003. La pilastra UE 1004 és clarament posterior (1929).</p>				Fase industrial de mitjan segle XIX	
OBSERVACIONS					
Reblert indefinidament.					
PLANTES NÚMERO		SECCIONS I ALÇATS NÚMERO		FOTOGRAFIA	
				Imatge 29	
DATA	RESPONSABLE D'ACTUACIÓ		FITXA REVISADA PER		
10/6 a 12/7 de 2013	Xavier Font i Segura		Maria Carme Carmona		

FITXA D'UNITATS ESTRATIGRÀFIQUES
UE 1006

INTERVENCIÓ CARRER MARQUÈS DE BARBERÀ 16T – BARCELONA

CODI 037/13

SECTOR	Oest de la nau	CALA 10	RASA	TIPUS UE	Positiva
DEFINICIÓ	Estructura. Paviment				
SUPERFÍCIE	CONSISTÈNCIA			COLOR	
Regular i plana					
COMP. GEOLÒGICS	SEQÜÈNCIA FÍSICA			MÀXIMA	MÍNIMA
	IGUAL A		COTES	5,77 msnm	5,69 msnm
	EN CONTACTE AMB		ALÇADA	0,08 m	
	SE LI ADOSSA		LLARGADA	0,85 m	
COMP. ORGÀNICS	S'ADOSSA A		AMPLADA	1,10 m	
	COBERT PER	1003	ESTAT DE CONSERVACIÓ		
	COBREIX	1008	Regular		
COMP. ARTIFICIALS	TALLAT PER	1007			
Maons i morter de calç	TALLA		FIABILITAT ESTRATIGRÀFICA		
	REOMPLERT PER				
	REOMPLE				
DESCRIPCIÓ					
<p>Paviment localitzat en la cala 10 un cop es desmunta el paviment UE 1003. De factura acurada però no massa ben conservat, mostra rajols disposats a trencajunts i lligats amb morter de calç. Les peces són rectangulars de 0,295 m de llargada per 0,145 d'amplada i 0,045 m de gruix. S'estén sobre una fina capa de preparació de morter de calç de 0,03 m de gruix. En el sector oest de la cala, a 2,65 m de la paret de la nau, es documenta la rasa UE 1007 de la banqueta de fonamentació UE 1005. Immediatament per sota d'aquest paviment s'identifica el nivell UE 1008, format per sorres negres amb abundants carbonets.</p>					
INTERPRETACIÓ					
<p>Correspon al tram d'un paviment, que pertany al moment immediatament anterior a l'inici de les obres per aixecar la paret oest de tancament de la nau. La rasa arrenca d'aquest nivell de circulació.</p>					
MATERIALS REPRESENTATIUS				FULLS D'INVENTARI	
ELEMENTS I CRITERIS DE DATACIÓ				CRONOLOGIA	
				Fase industrial de mitjan segle XIX	
OBSERVACIONS					
Desmuntat totalment.					
PLANTES NÚMERO		SECCIONS I ALÇATS NÚMERO		FOTOGRAFIA	
DATA	RESPONSABLE D'ACTUACIÓ		FITXA REVISADA PER		
10/6 a 12/7 de 2013	Xavier Font i Segura		Maria Carme Carmona		

FITXA D'UNITATS ESTRATIGRÀFIQUES
UE 1007

INTERVENCIÓ CARRER MARQUÈS DE BARBERÀ 16T – BARCELONA

CODI 037/13

SECTOR	Oest de la nau	CALA 10	RASA	TIPUS UE	Negativa
DEFINICIÓ	Estructura negativa. Rasa de fonaments				
SUPERFÍCIE	CONSISTÈNCIA		COLOR		
COMP. GEOLÒGICS	SEQÜÈNCIA FÍSICA		MÀXIMA	MÍNIMA	
	IGUAL A		COTES	5,77 msnm	5,27 msnm
	EN CONTACTE AMB		ALÇADA	0,50 m	
	SE LI ADOSSA		LLARGADA	1,10 m	
COMP. ORGÀNICS	S'ADOSSA A		AMPLADA	*0,30m	
	COBERT PER	1003	ESTAT DE CONSERVACIÓ		
	COBREIX				
COMP. ARTIFICIALS	TALLAT PER				
	TALLA	1006	FIABILITAT ESTRATIGRÀFICA		
	REOMPLERT PER	1011, 1005			
	REOMPLE				
DESCRIPCIÓ					
<p>Rasa de fonamentació de la banquetta UE 1005, identificada a partir del paviment UE 1006. De planta i secció irregulars, resta vista 1,10 m de llargada, per una amplada de 0,30 m i una fondària de 0,50 m. S'estén paral·lela a 0,65 m de distància del mur occidental de la nau, en el sector nord-oest d'aquesta. És farcida pel sediment UE 1011 i coberta pel paviment de rajols UE 1003. Retalla també els nivells inferiors UE 1008, 1009 i 1010.</p>					
INTERPRETACIÓ					
<p>Rasa de construcció de la banquetta de fonaments UE 1005. No ha estat possible comprovar si l'estructura UE 1005 contacta i es lliga amb la paret occidental de la nau, per confirmar si actua de fonamentació d'aquesta.</p>					
MATERIALS REPRESENTATIUS			FULLS D'INVENTARI		
<p>El sediment UE 1011 ha aportat alguns fragments ceràmics que datem entre el segle XVII i el XIX, però amb poca fiabilitat estratigràfica, ja que estaven tots barrejats.</p>					
ELEMENTS I CRITERIS DE DATACIÓ			CRONOLOGIA		
			Fase industrial de mitjan segle XIX		
OBSERVACIONS					
Excavat totalment.					
PLANTES NÚMERO		SECCIONS I ALÇATS NÚMERO		FOTOGRAFIA	
DATA	RESPONSABLE D'ACTUACIÓ		FITXA REVISADA PER		
10/6 a 12/7 de 2013	Xavier Font i Segura		Maria Carme Carmona		

FITXA D'UNITATS ESTRATIGRÀFIQUES
UE 1008

INTERVENCIÓ CARRER MARQUÈS DE BARBERÀ 16T – BARCELONA

CODI 037/13

SECTOR	Oest de la nau	CALA 10	RASA	TIPUS UE	Positiva
DEFINICIÓ	Estrat				
SUPERFÍCIE	CONSISTÈNCIA			COLOR	
Regularitzada	Solta			Marró negrós	
COMP. GEOLÒGICS	SEQÜÈNCIA FÍSICA			MÀXIMA	MÍNIMA
Sorres	IGUAL A		COTES	5,69 msnm	5,60 msnm
	EN CONTACTE AMB		ALÇADA	0,09 m	
	SE LI ADOSSA		LLARGADA		
COMP. ORGÀNICS	S'ADOSSA A			AMPLADA	
	COBERT PER	1006	ESTAT DE CONSERVACIÓ		
	COBREIX	1009			
COMP. ARTIFICIALS	TALLAT PER	1007	FIABILITAT ESTRATIGRÀFICA		
Partícules de carbonets vegetals i restes ceràmiques	TALLA				
	REOMPLERT PER				
	REOMPLE				
DESCRIPCIÓ					
Sediment format per sorres de textura solta, amb presència de nombrosos fragments de carbonets, que li proporcionen un color negrós. S'estén per sota el paviment UE 1006 i cobreix el nivell de circulació UE 1009. La potència màxima és de 0,09 m. No aporta material ceràmic.					
INTERPRETACIÓ					
A partir de la seqüència de nivells de circulació documentats en la cala 10, la interpretació més evident és que correspon a un estrat generat per la presència d'elements de combustió, propis de l'activitat industrial o bé de forma accidental, en l'espai en què s'ubica el paviment UE 1009. Amb posterioritat a aquest sediment es construeix de nou un altre paviment de rajols, UE 1006, fruit d'una probable reestructuració del sector.					
MATERIALS REPRESENTATIUS				FULLS D'INVENTARI	
Les restes ceràmiques pertanyen als segles XVIII-XIX					
ELEMENTS I CRITERIS DE DATACIÓ				CRONOLOGIA	
				Fase industrial de mitjan segle XIX	
OBSERVACIONS					
Excavat totalment.					
PLANTES NÚMERO		SECCIONS I ALÇATS NÚMERO		FOTOGRAFIA	
				Imatge 28	
DATA	RESPONSABLE D'ACTUACIÓ		FITXA REVISADA PER		
10/6 a 12/7 de 2013	Xavier Font i Segura		Maria Carme Carmona		

FITXA D'UNITATS ESTRATIGRÀFIQUES
UE 1009

INTERVENCIÓ CARRER MARQUÈS DE BARBERÀ 16T – BARCELONA

CODI 037/13

SECTOR	Oest de la nau	CALA 10	RASA	TIPUS UE	Positiva
DEFINICIÓ	Estructura. Paviment				
SUPERFÍCIE	CONSISTÈNCIA			COLOR	
Regular i plana	Compactada				
COMP. GEOLÒGICS	SEQÜÈNCIA FÍSICA			MÀXIMA	MÍNIMA
	IGUAL A		COTES	5,60 msnm	5,55 msnm
	EN CONTACTE AMB		ALÇADA	0,05 m	
	SE LI ADOSSA		LLARGADA	0,85 m	
COMP. ORGÀNICS	S'ADOSSA A		AMPLADA	1,10 m	
	COBERT PER	1008	ESTAT DE CONSERVACIÓ		
	COBREIX	1010	Presenta mal estat de conservació		
COMP. ARTIFICIALS	TALLAT PER	1007			
Fragments de rajols i morter de calç	TALLA		FIABILITAT ESTRATIGRÀFICA		
	REOMPLERT PER				
	REOMPLE				
DESCRIPCIÓ					
Paviment d'escassa potència, 0,05 m, localitzat en la cala 10 un cop s'excava el nivell UE 1008. De factura poc acurada, mostra fragments de rajols distribuïts de forma irregular junt amb morter de calç. S'estén cobrint l'estrat UE 1010,					
INTERPRETACIÓ					
A partir de la seqüència podem interpretar que el paviment pertany a una fase anterior a l'inici de les obres per aixecar la paret oest de tancament de la nau.					
MATERIALS REPRESENTATIUS				FULLS D'INVENTARI	
ELEMENTS I CRITERIS DE DATACIÓ				CRONOLOGIA	
				Fase industrial de principis del segle XIX	
OBSERVACIONS					
Desmuntat totalment.					
PLANTES NÚMERO		SECCIONS I ALÇATS NÚMERO		FOTOGRAFIA	
DATA	RESPONSABLE D'ACTUACIÓ		FITXA REVISADA PER		
10/6 a 12/7 de 2013	Xavier Font i Segura		Maria Carme Carmona		

FITXA D'UNITATS ESTRATIGRÀFIQUES
UE 1010

INTERVENCIÓ CARRER MARQUÈS DE BARBERÀ 16T – BARCELONA

CODI 037/13

SECTOR	Oest de la nau	CALA 10	RASA	TIPUS UE	Positiva
DEFINICIÓ	Estrat. Nivell constructiu				
SUPERFÍCIE	CONSISTÈNCIA			COLOR	
Regularitzada	Lleugerament compactada			Marró verdós	
COMP. GEOLÒGICS	SEQÜÈNCIA FÍSICA			MÀXIMA	MÍNIMA
Terres mig sorrenques	IGUAL A			COTES	5,55 msnm *5,13 msnm
	EN CONTACTE AMB			ALÇADA	*0,42 m
	SE LI ADOSSA			LLARGADA	
COMP. ORGÀNICS	S'ADOSSA A			AMPLADA	
	COBERT PER	1009		ESTAT DE CONSERVACIÓ	
	COBREIX				
COMP. ARTIFICIALS	TALLAT PER	1007			
Runa i fragments ceràmics	TALLA			FIABILITAT ESTRATIGRÀFICA	
	REOMPLERT PER				
	REOMPLE				
DESCRIPCIÓ					
Sediment format per terres mig arenoses amb un cert grau de compactació amb presència de restes de runa constructiva i fragments de ceràmica. S'identifica per sota del nivell de circulació UE 1009. S'excava parcialment 0,42 m de fondària.					
INTERPRETACIÓ					
Nivell de regulació constructiva, resultat d'un probable abocament, si es té en compte la presència de runa i material barrejat.					
MATERIALS REPRESENTATIUS				FULLS D'INVENTARI	
Fragments de ceràmica de diferents èpoques i procedències (segles XVI al XIX)					
ELEMENTS I CRITERIS DE DATACIÓ				CRONOLOGIA	
				Fase industrial de principis del segle XIX	
OBSERVACIONS					
Excavat parcialment. *Cota d'excavació requerida per l'obra, l'estrat continua baixant per sota d'aquesta.					
PLANTES NÚMERO		SECCIONS I ALÇATS NÚMERO		FOTOGRAFIA	
				Imatge 29	
DATA	RESPONSABLE D'ACTUACIÓ		FITXA REVISADA PER		
10/6 a 12/7 de 2013	Xavier Font i Segura		Maria Carme Carmona		

FITXA D'UNITATS ESTRATIGRÀFIQUES
UE 1011

INTERVENCIÓ CARRER MARQUÈS DE BARBERÀ 16T – BARCELONA

CODI 037/13

SECTOR	Oest de la nau	CALA 10	RASA	TIPUS UE	Positiva
DEFINICIÓ	Estrat. Rebliment constructiu				
SUPERFÍCIE	CONSISTÈNCIA			COLOR	
Regularitzada	Solta			Marró fosc	
COMP. GEOLÒGICS	SEQÜÈNCIA FÍSICA			MÀXIMA	MÍNIMA
Sorres i terres mig argiloses	IGUAL A		COTES	5,77 msnm	5,40 msnm
	EN CONTACTE AMB	1005	ALÇADA	0,37 m	
	SE LI ADOSSA		LLARGADA	1,10 m	
COMP. ORGÀNICS	S'ADOSSA A		AMPLADA	0,30 m	0,20 m
	COBERT PER	1003	ESTAT DE CONSERVACIÓ		
	COBREIX				
COMP. ARTIFICIALS	TALLAT PER				
Fragments de ceràmica	TALLA		FIABILITAT ESTRATIGRÀFICA		
	REOMPLERT PER		Presenta un bon grau de fiabilitat		
	REOMPLE	1007			
DESCRIPCIÓ					
Sediment de composició heterogènia, amb sorres, carbonets i terra lleugerament argilosa, de textura solta, i color marró fosc, que farceix la rasa de fonamentació UE 1007 de la banquetta UE 1005. Mostra una potència de 0,37 m. Es defineix a partir del retall efectuat en el paviment UE 1006.					
INTERPRETACIÓ					
Rebliment de la trinxera de fonamentació de la banquetta UE 1005. Per la composició i textura l'estrat va ser resultat de la barreja dels sediments retallats i de nou abocats per reomplir-la.					
MATERIALS REPRESENTATIUS				FULLS D'INVENTARI	
Fragments de ceràmica de diferents èpoques i procedències (segles XVII al XIX)					
ELEMENTS I CRITERIS DE DATACIÓ				CRONOLOGIA	
				Fase industrial de principis del segle XIX	
OBSERVACIONS					
Excavat totalment.					
PLANTES NÚMERO		SECCIONS I ALÇATS NÚMERO		FOTOGRAFIA	
DATA	RESPONSABLE D'ACTUACIÓ		FITXA REVISADA PER		
10/6 a 12/7 de 2013	Xavier Font i Segura		Maria Carme Carmona		

FITXA D'UNITATS ESTRATIGRÀFIQUES
UE 1101

INTERVENCIÓ CARRER MARQUÈS DE BARBERÀ 16T – BARCELONA

CODI 037/13

SECTOR	Nord de la nau	CALA	RASA	11	TIPUS UE	Positiva
DEFINICIÓ	Estructura. Paviment					
SUPERFÍCIE	CONSISTÈNCIA			COLOR		
Regular i plana	Dura			Gris		
COMP. GEOLÒGICS	SEQÜÈNCIA FÍSICA			MÀXIMA	MÍNIMA	
Graves	IGUAL A	101, 201, 301, 401, 501, 601, 701, 801, 901, 1001, 1201, 1301, 1401, 1501, 1601		COTES	6,03 msnm	5,93 msnm
	EN CONTACTE AMB			ALÇADA	0,10 m	
	SE LI ADOSSA			LLARGADA	7,80 m	
COMP. ORGÀNICS	S'ADOSSA A			AMPLADA	0,40 m	
	COBERT PER			ESTAT DE CONSERVACIÓ		
	COBREIX			1102	Regular	
COMP. ARTIFICIALS	TALLAT PER			FIABILITAT ESTRATIGRÀFICA		
Ciment	TALLA					
	REOMPLERT PER					
	REOMPLE					
DESCRIPCIÓ						
Solera de ciment d'escassa potència que es localitza en la rasa 11 ocupava una superfície de 3,12 m ² .						
INTERPRETACIÓ						
Paviment actual de la nau.						
MATERIALS REPRESENTATIUS				FULLS D'INVENTARI		
ELEMENTS I CRITERIS DE DATACIÓ				CRONOLOGIA		
				Segle XX		
OBSERVACIONS						
Desmuntat totalment. Si bé el paviment cobreix la totalitat de la superfície de la nau, 375,35 m ² , s'ha optat per individualitzar aquest en cadascuna de les cales i rases obertes						
PLANTES NÚMERO		SECCIONS I ALÇATS NÚMERO		FOTOGRAFIA		
DATA	RESPONSABLE D'ACTUACIÓ		FITXA REVISADA PER			
10/6 a 12/7 de 2013	Xavier Font i Segura		Maria Carme Carmona			

FITXA D'UNITATS ESTRATIGRÀFIQUES
UE 1102

INTERVENCIÓ CARRER MARQUÈS DE BARBERÀ 16T – BARCELONA

CODI 037/13

SECTOR	Nord de la nau	CALA	RASA	11	TIPUS UE	Positiva
DEFINICIÓ	Estrat. Nivell constructiu. Preparació del paviment					
SUPERFÍCIE	CONSISTÈNCIA			COLOR		
Regular i plana	Mig compactada			Marró grisós		
COMP. GEOLÒGICS	SEQÜÈNCIA FÍSICA			MÀXIMA	MÍNIMA	
Terres i sorres heterogènies amb graves i pedres procedents de runa de construcció	IGUAL A	102, 202, 302, 402, 502, 602, 702, 802, 902, 1002, 1202, 1302, 1402, 1502, 1602		COTES	5,93 msnm	*5,61 msnm
	EN CONTACTE AMB			ALÇADA	*0,32 m	
	SE LI ADOSSA			LLARGADA		
COMP. ORGÀNICS	S'ADOSSA A			AMPLADA		
	COBERT PER	1101		ESTAT DE CONSERVACIÓ		
	COBREIX	1103, 1104				
COMP. ARTIFICIALS	TALLAT PER			FIABILITAT ESTRATIGRÀFICA		
Runa de construcció	TALLA					
	REOMPLERT PER					
	REOMPLE					
DESCRIPCIÓ						
Sediment de composició heterogènia, amb terres, sorres i restes de runa de material constructiu.						
INTERPRETACIÓ						
Nivell general de regulació constructiva de la nau, actua alhora com a preparació del paviment UE 1101.						
MATERIALS REPRESENTATIUS				FULLS D'INVENTARI		
ELEMENTS I CRITERIS DE DATACIÓ				CRONOLOGIA		
				Segle XX		
OBSERVACIONS						
Excavat parcialment. Si bé el nivell equival funcionalment als que apareixen en la totalitat de les cales i rases obertes, s'ha optat per individualitzar-lo en cadascuna. *Cota d'excavació requerida per l'obra, l'estrat continua baixant per sota d'aquesta.						
PLANTES NÚMERO		SECCIONS I ALÇATS NÚMERO		FOTOGRAFIA		
DATA	RESPONSABLE D'ACTUACIÓ		FITXA REVISADA PER			
10/6 a 12/7 de 2013	Xavier Font i Segura		Maria Carme Carmona			

FITXA D'UNITATS ESTRATIGRÀFIQUES
UE 1103

INTERVENCIÓ CARRER MARQUÈS DE BARBERÀ 16T – BARCELONA

CODI 037/13

SECTOR	Nord de la nau	CALA	RASA	11	TIPUS UE	Positiva
DEFINICIÓ	Estructura. Muret					
SUPERFÍCIE	CONSISTÈNCIA			COLOR		
COMP. GEOLÒGICS	SEQÜÈNCIA FÍSICA			MÀXIMA	MÍNIMA	
	IGUAL A		COTES	5,73 msnm	*5,61 msnm	
	EN CONTACTE AMB		ALÇADA	*0,12 m		
	SE LI ADOSSA		LLARGADA	0,57 m		
COMP. ORGÀNICS	S'ADOSSA A		AMPLADA	0,38 m	0,08 m	
	COBERT PER	1102	ESTAT DE CONSERVACIÓ			
	COBREIX		Regular			
COMP. ARTIFICIALS	TALLAT PER		FIABILITAT ESTRATIGRÀFICA			
Maons massissos, morter de calç	TALLA					
	REOMPLERT PER					
	REOMPLE					
DESCRIPCIÓ						
<p>Restes arrasades d'un petit muret, orientat de nord a sud, posat al descobert únicament 0,12 m d'alçada a 1,60 m de la paret nord de la nau. Construït amb maó massís lligat amb morter de calç. La llargada vista és de 0,57 m i l'amplada de 0,38 m. Presenta la cara nord lleugerament corbada. La cara oriental conserva revestiment de morter de calç.</p>						
INTERPRETACIÓ						
Restes estructurals d'un element, no determinat, de caràcter industrial						
MATERIALS REPRESENTATIUS				FULLS D'INVENTARI		
ELEMENTS I CRITERIS DE DATACIÓ				CRONOLOGIA		
				Fase industrial de mitjan segle XIX		
OBSERVACIONS						
Desmuntat parcialment. *Cota d'excavació requerida per l'obra, l'element continua baixant per sota d'aquesta.						
PLANTES NÚMERO	SECCIONS I ALÇATS NÚMERO		FOTOGRAFIA			
			Imatge 30			
DATA	RESPONSABLE D'ACTUACIÓ		FITXA REVISADA PER			
10/6 a 12/7 de 2013	Xavier Font i Segura		Maria Carme Carmona			

FITXA D'UNITATS ESTRATIGRÀFIQUES
UE 1104

INTERVENCIÓ CARRER MARQUÈS DE BARBERÀ 16T – BARCELONA

CODI 037/13

SECTOR	Nord de la nau	CALA	RASA	11	TIPUS UE	Positiva
DEFINICIÓ	Estructura. Muret					
SUPERFÍCIE	CONSISTÈNCIA			COLOR		
COMP. GEOLÒGICS	SEQÜÈNCIA FÍSICA			MÀXIMA	MÍNIMA	
	IGUAL A		COTES	5,81 msnm	*5,67 msnm	
	EN CONTACTE AMB		ALÇADA	*0,14 m		
	SE LI ADOSSA		LLARGADA	0,45 m		
COMP. ORGÀNICS	S'ADOSSA A		AMPLADA	0,44 m		
	COBERT PER	1102	ESTAT DE CONSERVACIÓ			
	COBREIX		Regular			
COMP. ARTIFICIALS	TALLAT PER		FIABILITAT ESTRATIGRÀFICA			
Maó massís i morter de calç	TALLA					
	REOMPLERT PER					
	REOMPLE					
DESCRIPCIÓ						
Restes arrasades d'un petit muret, orientat de nord a sud, posat al descobert únicament 0,14 m d'alçada a 4,20 m de la paret nord de la nau. Construït amb maó massís lligat amb morter de calç. La llargada vista és de 0,45 m i l'amplada de 0,44 m.						
INTERPRETACIÓ						
Restes estructurals d'un element, no determinat, de caràcter industrial						
MATERIALS REPRESENTATIUS				FULLS D'INVENTARI		
ELEMENTS I CRITERIS DE DATACIÓ				CRONOLOGIA		
				Fase industrial de mitjan segle XIX		
OBSERVACIONS						
Desmuntat parcialment. *Cota d'excavació requerida per l'obra, l'element continua baixant per sota d'aquesta.						
PLANTES NÚMERO	SECCIONS I ALÇATS NÚMERO		FOTOGRAFIA			
			Imatge 30			
DATA	RESPONSABLE D'ACTUACIÓ		FITXA REVISADA PER			
10/6 a 12/7 de 2013	Xavier Font i Segura		Maria Carme Carmona			

FITXA D'UNITATS ESTRATIGRÀFIQUES
UE 1201

INTERVENCIÓ CARRER MARQUÈS DE BARBERÀ 16T – BARCELONA

CODI 037/13

SECTOR	Nord de la nau	CALA	RASA	12	TIPUS UE	Positiva
DEFINICIÓ	Estructura. Paviment					
SUPERFÍCIE	CONSISTÈNCIA			COLOR		
Regular i plana	Dura			Gris		
COMP. GEOLÒGICS	SEQÜÈNCIA FÍSICA			MÀXIMA	MÍNIMA	
Graves	IGUAL A	101, 201, 301, 401, 501, 601, 701, 801, 901, 1001, 1101, 1301, 1401, 1501, 1601		COTES	6,03 msnm	5,95 msnm
	EN CONTACTE AMB			ALÇADA	0,08 m	
	SE LI ADOSSA			LLARGADA	6,30 m	
COMP. ORGÀNICS	S'ADOSSA A			AMPLADA	0,40 m	
	COBERT PER			ESTAT DE CONSERVACIÓ		
	COBREIX	1202		Regular		
COMP. ARTIFICIALS	TALLAT PER			FIABILITAT ESTRATIGRÀFICA		
Ciment	TALLA					
	REOMPLERT PER					
	REOMPLE					
DESCRIPCIÓ						
Solera de ciment d'escassa potència que es localitza en la rasa 12, ocupava una superfície de 2,52 m ² .						
INTERPRETACIÓ						
Paviment actual de la nau.						
MATERIALS REPRESENTATIUS				FULLS D'INVENTARI		
ELEMENTS I CRITERIS DE DATACIÓ				CRONOLOGIA		
				Segle XX		
OBSERVACIONS						
Desmuntat totalment. Si bé el paviment cobreix la totalitat de la superfície de la nau, 375,35 m ² , s'ha optat per individualitzar aquest en cadascuna de les cales i rases obertes.						
PLANTES NÚMERO		SECCIONS I ALÇATS NÚMERO		FOTOGRAFIA		
DATA	RESPONSABLE D'ACTUACIÓ		FITXA REVISADA PER			
10/6 a 12/7 de 2013	Xavier Font i Segura		Maria Carme Carmona			

FITXA D'UNITATS ESTRATIGRÀFIQUES
UE 1202

INTERVENCIÓ CARRER MARQUÈS DE BARBERÀ 16T – BARCELONA

CODI 037/13

SECTOR	Nord de la nau	CALA	RASA	12	TIPUS UE	Positiva
DEFINICIÓ	Estrat. Nivell constructiu Preparació del paviment					
SUPERFÍCIE	CONSISTÈNCIA			COLOR		
Regular i plana	Mig compactada			Marró grisós		
COMP. GEOLÒGICS	SEQÜÈNCIA FÍSICA			MÀXIMA	MÍNIMA	
Terres i sorres heterogènies amb graves i pedres procedents de runa de construcció	IGUAL A	102, 302, 402, 502, 602, 702, 802, 902, 1002, 1102, 1302, 1402, 1502, 1602		COTES	5,95 msnm	*5,59 msnm
	EN CONTACTE AMB			ALÇADA	*0,36 m	
	SE LI ADOSSA			LLARGADA		
COMP. ORGÀNICS	S'ADOSSA A			AMPLADA		
	COBERT PER	1201		ESTAT DE CONSERVACIÓ		
	COBREIX	1203, 1204, 1205, 1206				
COMP. ARTIFICIALS	TALLAT PER			FIABILITAT ESTRATIGRÀFICA		
Runa de construcció	TALLA					
	REOMPLERT PER					
	REOMPLE					
DESCRIPCIÓ						
Sediment de composició heterogènia, amb terres, sorres i restes de runa de material constructiu.						
INTERPRETACIÓ						
Nivell general de regulació constructiva de la nau, actua alhora com a preparació del paviment UE 1201.						
MATERIALS REPRESENTATIUS				FULLS D'INVENTARI		
Fragments de materials de construcció, maons massissos, teules, morter de calç, no aporta ceràmica.						
ELEMENTS I CRITERIS DE DATACIÓ				CRONOLOGIA		
				Segle XX		
OBSERVACIONS						
Excavat parcialment. Si bé el nivell equival funcionalment als que apareixen en la totalitat de les cales i rases obertes, s'ha optat per individualitzar-lo en cadascuna. *Cota d'excavació requerida per l'obra, l'estrat continua baixant per sota d'aquesta.						
PLANTES NÚMERO		SECCIONS I ALÇATS NÚMERO		FOTOGRAFIA		
DATA	RESPONSABLE D'ACTUACIÓ		FITXA REVISADA PER			
10/6 a 12/7 de 2013	Xavier Font i Segura		Maria Carme Carmona			

FITXA D'UNITATS ESTRATIGRÀFIQUES
UE 1203

INTERVENCIÓ CARRER MARQUÈS DE BARBERÀ 16T – BARCELONA

CODI 037/13

SECTOR	Nord de la nau	CALA	RASA	12	TIPUS UE	Positiva
DEFINICIÓ	Estructura. Muret					
SUPERFÍCIE	CONSISTÈNCIA			COLOR		
COMP. GEOLÒGICS	SEQÜÈNCIA FÍSICA			MÀXIMA	MÍNIMA	
	IGUAL A			COTES	5,80 msnm	*5,59 msnm
	EN CONTACTE AMB			ALÇADA	*0,21 m	
	SE LI ADOSSA			LLARGADA	0,44 m	
COMP. ORGÀNICS	S'ADOSSA A			AMPLADA	0,14 m	
	COBERT PER	1202		ESTAT DE CONSERVACIÓ		
	COBREIX					
COMP. ARTIFICIALS	TALLAT PER					
Maó massís i morter de calç	TALLA			FIABILITAT ESTRATIGRÀFICA		
	REOMPLERT PER					
	REOMPLE					
DESCRIPCIÓ						
<p>Restes arrasades d'un tram, de 0,44 m de llargada, d'un petit muret, orientat est-oest, posat al descobert únicament 0,21 m d'alçada. S'estén paral·lel a 0,30 m de la paret nord de la nau i a 0,74 m del mur UE 1204, localitzat al sud d'aquest. Mostra aparell a trencajunts, l'amplada d'un sol maó, 0,14 m, per una alçada parcial de quatre filades de 0,045 m de gruix de cada peça, la llargada dels maons és de 0,295 m.</p>						
INTERPRETACIÓ						
Restes estructurals d'un element, no determinat, de caràcter industrial. Possible canalització.						
MATERIALS REPRESENTATIUS				FULLS D'INVENTARI		
ELEMENTS I CRITERIS DE DATACIÓ				CRONOLOGIA		
				Fase industrial de mitjan segle XIX		
OBSERVACIONS						
Desmuntat parcialment. *Cota d'excavació requerida per l'obra, l'element continua baixant per sota d'aquesta.						
PLANTES NÚMERO		SECCIONS I ALÇATS NÚMERO		FOTOGRAFIA		
				Imatge 31, 32		
DATA	RESPONSABLE D'ACTUACIÓ		FITXA REVISADA PER			
10/6 a 12/7 de 2013	Xavier Font i Segura		Maria Carme Carmona			

FITXA D'UNITATS ESTRATIGRÀFIQUES
UE 1204

INTERVENCIÓ CARRER MARQUÈS DE BARBERÀ 16T – BARCELONA

CODI 037/13

SECTOR	Nord de la nau	CALA	RASA	12	TIPUS UE	Positiva
DEFINICIÓ	Estructura. Mur					
SUPERFÍCIE	CONSISTÈNCIA			COLOR		
COMP. GEOLÒGICS	SEQÜÈNCIA FÍSICA			MÀXIMA	MÍNIMA	
	IGUAL A			COTES	5,76 msnm	*5,59 msnm
	EN CONTACTE AMB	1205		ALÇADA	*0,17 m	
	SE LI ADOSSA	1206		LLARGADA	0,445 m	
COMP. ORGÀNICS	S'ADOSSA A			AMPLADA	0,45 m	
	COBERT PER	1202		ESTAT DE CONSERVACIÓ		
	COBREIX			Regular		
COMP. ARTIFICIALS	TALLAT PER			FIABILITAT ESTRATIGRÀFICA		
Maó massís i morter de calç	TALLA					
	REOMPLERT PER					
	REOMPLE					
DESCRIPCIÓ						
<p>Restes arrasades d'un tram, de 0,445 m de llargada, d'un mur, orientat est-oest. Es posa al descobert únicament 0,17 m d'alçada. S'estén paral·lel a 1,04 m de la paret nord de la nau i a 0,74 m del muret UE 1203, localitzat al nord d'aquest. Mostra 0,45 m d'amplada. D'aparell a trencajunts a través. Els maons són de 0,045 m de gruix per una llargada de 0,295 m i una amplada de 0,14 m. Per la banda sud se li adossa un tram, mig enderrocat, de l'estructura d'una volta de rajols, UE 1206 i formaria angle recte amb el mur UE 1205, malgrat que no s'ha documentat la connexió.</p>						
INTERPRETACIÓ						
Restes estructurals d'un element, no determinat, de caràcter industrial						
MATERIALS REPRESENTATIUS				FULLS D'INVENTARI		
ELEMENTS I CRITERIS DE DATACIÓ				CRONOLOGIA		
				Fase industrial de mitjan segle XIX		
OBSERVACIONS						
Desmuntat parcialment. *Cota d'excavació requerida per l'obra, l'element continua baixant per sota d'aquesta.						
PLANTES NÚMERO		SECCIONS I ALÇATS NÚMERO		FOTOGRAFIA		
				Imatge 31		
DATA	RESPONSABLE D'ACTUACIÓ		FITXA REVISADA PER			
10/6 a 12/7 de 2013	Xavier Font i Segura		Maria Carme Carmona			

FITXA D'UNITATS ESTRATIGRÀFIQUES
UE 1205

INTERVENCIÓ CARRER MARQUÈS DE BARBERÀ 16T – BARCELONA

CODI 037/13

SECTOR	Nord de la nau	CALA	RASA	12	TIPUS UE	Positiva
DEFINICIÓ	Estructura. Mur					
SUPERFÍCIE	CONSISTÈNCIA			COLOR		
COMP. GEOLÒGICS	SEQÜÈNCIA FÍSICA			MÀXIMA	MÍNIMA	
	IGUAL A			COTES	5,87 msnm	*5,64 msnm
	EN CONTACTE AMB	1204		ALÇADA	*0,23 m	
	SE LI ADOSSA	1206		LLARGADA	0,795 m	
COMP. ORGÀNICS	S'ADOSSA A			AMPLADA	0,48 m	
	COBERT PER	1202		ESTAT DE CONSERVACIÓ		
	COBREIX			Regular		
COMP. ARTIFICIALS	TALLAT PER			FIABILITAT ESTRATIGRÀFICA		
Maó massís i morter de calç	TALLA					
	REOMPLERT PER					
	REOMPLE					
DESCRIPCIÓ						
<p>Restes arrasades d'un tram, de 0,795 m de llargada, d'un mur, orientat nord-sud. Es posa al descobert únicament 0,23 m d'alçada. Quatre filades de maons disposats a trencajunts. Mostra 0,48 m d'amplada. Els maons són de 0,045 m de gruix per una llargada de 0,295 m i una amplada de 0,14 m. Per la banda nord se li adossa un tram, mig enderrocat, de l'estructura d'una volta de rajols, UE 1206 i formaria angle recte amb el mur UE 1204, malgrat que no s'ha documentat la connexió.</p>						
INTERPRETACIÓ						
Restes estructurals d'un element, no determinat, de caràcter industrial						
MATERIALS REPRESENTATIUS				FULLS D'INVENTARI		
ELEMENTS I CRITERIS DE DATACIÓ				CRONOLOGIA		
				Fase industrial de mitjan segle XIX		
OBSERVACIONS						
Desmuntat parcialment. *Cota d'excavació requerida per l'obra, l'element continua baixant per sota d'aquesta.						
PLANTES NÚMERO		SECCIONS I ALÇATS NÚMERO		FOTOGRAFIA		
				Imatge 31		
DATA	RESPONSABLE D'ACTUACIÓ		FITXA REVISADA PER			
10/6 a 12/7 de 2013	Xavier Font i Segura		Maria Carme Carmona			

FITXA D'UNITATS ESTRATIGRÀFIQUES
UE 1206

INTERVENCIÓ CARRER MARQUÈS DE BARBERÀ 16T – BARCELONA

CODI 037/13

SECTOR	Nord de la nau	CALA	RASA	12	TIPUS UE	Positiva
DEFINICIÓ	Estructura. Volta					
SUPERFÍCIE	CONSISTÈNCIA			COLOR		
COMP. GEOLÒGICS	SEQÜÈNCIA FÍSICA			MÀXIMA	MÍNIMA	
	IGUAL A			COTES	5,74 msnm	*5,24 msnm
	EN CONTACTE AMB			ALÇADA	*0,10 m	
	SE LI ADOSSA			LLARGADA	0,44 m	
COMP. ORGÀNICS	S'ADOSSA A	1204, 1205		AMPLADA	0,28 m	
	COBERT PER	1202		ESTAT DE CONSERVACIÓ		
	COBREIX			Presenta mal estat de conservació		
COMP. ARTIFICIALS	TALLAT PER			FIABILITAT ESTRATIGRÀFICA		
Rajols i morter de calç	TALLA					
	REOMPLERT PER					
	REOMPLE					
DESCRIPCIÓ						
<p>Restes mig enderrocades d'un tram, de 0,44 m de llarg, d'una volta rebaixada. Es posa al descobert únicament 0,10 m d'alçada. S'estén adossada a la cara sud del mur UE 1204 i a la cara est del mur UE1205. Conserva 0,28 m d'amplada. Els rajols apareixen caiguts de forma imbricada, en quatre filades, mostren un gruix de 0,02m per una llargada de 0,29 m i una amplada de 0,14 m.</p>						
INTERPRETACIÓ						
Restes de la coberta en forma de volta d'un element, no determinat, de caràcter industrial.						
MATERIALS REPRESENTATIUS				FULLS D'INVENTARI		
ELEMENTS I CRITERIS DE DATACIÓ				CRONOLOGIA		
				Fase industrial de mitjan segle XIX		
OBSERVACIONS						
Desmuntat parcialment. *Cota d'excavació requerida per l'obra, l'element continua baixant per sota d'aquesta.						
PLANTES NÚMERO		SECCIONS I ALÇATS NÚMERO		FOTOGRAFIA		
				Imatge 31		
DATA	RESPONSABLE D'ACTUACIÓ		FITXA REVISADA PER			
10/6 a 12/7 de 2013	Xavier Font i Segura		Maria Carme Carmona			

FITXA D'UNITATS ESTRATIGRÀFIQUES
UE 1301

INTERVENCIÓ CARRER MARQUÈS DE BARBERÀ 16T – BARCELONA

CODI 037/13

SECTOR	Central de la nau	CALA	RASA	13	TIPUS UE	Positiva
DEFINICIÓ	Estructura. Paviment					
SUPERFÍCIE	CONSISTÈNCIA			COLOR		
Regular i plana	Dura			Gris		
COMP. GEOLÒGICS	SEQÜÈNCIA FÍSICA			MÀXIMA	MÍNIMA	
Graves	IGUAL A	101, 201, 301, 401, 501, 601, 701, 801, 901, 1001, 1101, 1201, 1401, 1501, 1601		COTES	6,08 msnm	5,98 msnm
	EN CONTACTE AMB			ALÇADA	0,10 m	
	SE LI ADOSSA			LLARGADA	14,90 m	
COMP. ORGÀNICS	S'ADOSSA A			AMPLADA	0,40 m	
	COBERT PER			ESTAT DE CONSERVACIÓ		
	COBREIX			1302	Regular	
COMP. ARTIFICIALS	TALLAT PER			FIABILITAT ESTRATIGRÀFICA		
Ciment	TALLA					
	REOMPLERT PER					
	REOMPLE					
DESCRIPCIÓ						
Solera de ciment d'escassa potència que es localitza en la rasa 13, ocupava una superfície de 5,96 m ² .						
INTERPRETACIÓ						
Paviment actual de la nau.						
MATERIALS REPRESENTATIUS				FULLS D'INVENTARI		
ELEMENTS I CRITERIS DE DATACIÓ				CRONOLOGIA		
				Segle XX		
OBSERVACIONS						
Desmuntat totalment. Si bé el paviment cobreix la totalitat de la superfície de la nau, 375,35 m ² , s'ha optat per individualitzar aquest en cadascuna de les cales i rases obertes						
PLANTES NÚMERO		SECCIONS I ALÇATS NÚMERO		FOTOGRAFIA		
DATA	RESPONSABLE D'ACTUACIÓ		FITXA REVISADA PER			
10/6 a 12/7 de 2013	Xavier Font i Segura		Maria Carme Carmona			

FITXA D'UNITATS ESTRATIGRÀFIQUES
UE 1302

INTERVENCIÓ CARRER MARQUÈS DE BARBERÀ 16T – BARCELONA

CODI 037/13

SECTOR	Central de la nau	CALA	RASA	13	TIPUS UE	Positiva
DEFINICIÓ	Estrat. Nivell constructiu Preparació del paviment					
SUPERFÍCIE	CONSISTÈNCIA			COLOR		
Regular i plana	Mig compactada			Marró grisós		
COMP. GEOLÒGICS	SEQÜÈNCIA FÍSICA			MÀXIMA	MÍNIMA	
Terres i sorres heterogènies amb graves i pedres procedents de runa de construcció	IGUAL A	102, 202, 302, 402, 502, 602, 702, 802, 902, 1002, 1102, 1202, 1402, 1502, 1602		COTES	5,98 msnm	*5,32 msnm
	EN CONTACTE AMB			ALÇADA	*0,66 m	
	SE LI ADOSSA			LLARGADA	14,9 m	
COMP. ORGÀNICS	S'ADOSSA A			AMPLADA	0,40	
	COBERT PER	1301		ESTAT DE CONSERVACIÓ		
	COBREIX	1303				
COMP. ARTIFICIALS	TALLAT PER			FIABILITAT ESTRATIGRÀFICA		
Runa de construcció	TALLA					
	REOMPLERT PER					
	REOMPLE					
DESCRIPCIÓ						
Sediment de composició heterogènia, amb terres, sorres i restes de runa de material constructiu. En el tram central cobreix el mur UE 1303.						
INTERPRETACIÓ						
Nivell general de regulació constructiva de la nau, resultat de diferents abocaments, actua alhora com a preparació del paviment UE 1301.						
MATERIALS REPRESENTATIUS				FULLS D'INVENTARI		
ELEMENTS I CRITERIS DE DATACIÓ				CRONOLOGIA		
				Segle XX		
OBSERVACIONS						
Excavat parcialment. Si bé el nivell equival funcionalment als que apareixen en la totalitat de les cales i rases obertes, s'ha optat per individualitzar-lo en cadascuna. *Cota d'excavació requerida per l'obra, l'estrat continua baixant per sota d'aquesta.						
PLANTES NÚMERO		SECCIONS I ALÇATS NÚMERO		FOTOGRAFIA		
DATA	RESPONSABLE D'ACTUACIÓ		FITXA REVISADA PER			
10/6 a 12/7 de 2013	Xavier Font i Segura		Maria Carme Carmona			

FITXA D'UNITATS ESTRATIGRÀFIQUES
UE 1303

INTERVENCIÓ CARRER MARQUÈS DE BARBERÀ 16T – BARCELONA

CODI 037/13

SECTOR	Central de la nau	CALA	RASA	13	TIPUS UE	Positiva
DEFINICIÓ	Estructura. Mur					
SUPERFÍCIE	CONSISTÈNCIA			COLOR		
COMP. GEOLÒGICS	SEQÜÈNCIA FÍSICA			MÀXIMA	MÍNIMA	
Pedra calcària	IGUAL A		COTES	5,93 msnm	*5,60 msnm	
	EN CONTACTE AMB		ALÇADA	*0,33 m		
	SE LI ADOSSA		LLARGADA	0,40 m		
COMP. ORGÀNICS	S'ADOSSA A		AMPLADA	0,62		
	COBERT PER	1302	ESTAT DE CONSERVACIÓ			
	COBREIX		Presenta mal estat de conservació			
COMP. ARTIFICIALS	TALLAT PER		FIABILITAT ESTRATIGRÀFICA			
Maons massissos i morter de calç	TALLA					
	REOMPLERT PER					
	REOMPLE					
DESCRIPCIÓ						
Restes arrasades d'un mur orientat est-oest, posat al descobert en el sector central de la rasa 13. De parament irregular, construït amb maó massís i pedra calcària escassament retocada, lligats amb morter de calç. Presenta una amplada de 0,62 m, mentre és visible una alçada de 0,33 m i una llargària parcial de 0,40 m, sembla continuar en els talls est i oest de la rasa.						
INTERPRETACIÓ						
Restes del mur d'un element, no determinat, de caràcter industrial						
MATERIALS REPRESENTATIUS				FULLS D'INVENTARI		
ELEMENTS I CRITERIS DE DATACIÓ				CRONOLOGIA		
				Fase industrial de mitjan segle XIX		
OBSERVACIONS						
Desmuntat parcialment. *Cota d'excavació requerida per l'obra, l'element continua baixant per sota d'aquesta.						
PLANTES NÚMERO	SECCIONS I ALÇATS NÚMERO		FOTOGRAFIA			
			Imatge 33			
DATA	RESPONSABLE D'ACTUACIÓ		FITXA REVISADA PER			
10/6 a 12/7 de 2013	Xavier Font i Segura		Maria Carme Carmona			

FITXA D'UNITATS ESTRATIGRÀFIQUES
UE 1401

INTERVENCIÓ CARRER MARQUÈS DE BARBERÀ 16T – BARCELONA

CODI 037/13

SECTOR	Est de la nau	CALA	RASA	14	TIPUS UE	Positiva
DEFINICIÓ	Estructura. Paviment					
SUPERFÍCIE	CONSISTÈNCIA			COLOR		
Regular i plana	Dura			Gris		
COMP. GEOLÒGICS	SEQÜÈNCIA FÍSICA			MÀXIMA	MÍNIMA	
Graves	IGUAL A	101, 201, 301, 401, 501, 601, 701, 801, 901, 1001, 1101, 1201, 1301, 1501, 1601		COTES	6,05 msnm	5,95 msnm
	EN CONTACTE AMB			ALÇADA	0,10 m	
	SE LI ADOSSA			LLARGADA	9,20 m	
COMP. ORGÀNICS	S'ADOSSA A			AMPLADA	0,40 m	
	COBERT PER			ESTAT DE CONSERVACIÓ		
	COBREIX	1402, 1403, 1404, 1407, 1408, 1409, 1411		Regular		
COMP. ARTIFICIALS	TALLAT PER					
Ciment	TALLA			FIABILITAT ESTRATIGRÀFICA		
	REOMPLERT PER					
	REOMPLE					
DESCRIPCIÓ						
<p>Solera de ciment d'escassa potència que es localitza en la rasa 14, inicialment es va excavar una superfície de 3,68 m², amb posterioritat amb l'objecte de completar la documentació de les estructures del sector posades al descobert, s'amplien en superfície les cales 2 i 3 i la rasa 14 cap al nord, sud i oest, fins a formar una àrea rectangular de 43,61 m², 9,8 m de llargada per 4,45 m d'amplada. Si bé cobreix directament el sediment UE 1402, en algun punt s'observa com s'assenta sobre algun dels afloraments més elevats de les estructures documentades, com succeeix amb les parets de tines UE 1403 i 1404.</p>						
INTERPRETACIÓ						
Paviment actual de la nau.						
MATERIALS REPRESENTATIUS				FULLS D'INVENTARI		
ELEMENTS I CRITERIS DE DATACIÓ				CRONOLOGIA		
				Segle XX		
OBSERVACIONS						
Desmuntat totalment.						
PLANTES NÚMERO		SECCIONS I ALÇATS NÚMERO		FOTOGRAFIA		
DATA	RESPONSABLE D'ACTUACIÓ		FITXA REVISADA PER			
10/6 a 12/7 de 2013	Xavier Font i Segura		Maria Carme Carmona			

FITXA D'UNITATS ESTRATIGRÀFIQUES
UE 1402

INTERVENCIÓ CARRER MARQUÈS DE BARBERÀ 16T – BARCELONA

CODI 037/13

SECTOR	Est de la nau	CALA	RASA	14	TIPUS UE	Positiva
DEFINICIÓ	Estrat. Nivell de reblliment constructiu Preparació del paviment					
SUPERFÍCIE	CONSISTÈNCIA			COLOR		
Regular i plana	Mig compactada			Marró grisós		
COMP. GEOLÒGICS	SEQÜÈNCIA FÍSICA			MÀXIMA	MÍNIMA	
Terres i sorres heterogènies amb graves i pedres procedents de runa de construcció	IGUAL A	102, 202, 302, 402, 502, 602, 702, 802, 902, 1002, 1102, 1202, 1302, 1502, 1602		COTES	5,95 msnm	4,61msnm
	EN CONTACTE AMB	14		ALÇADA	1,34 m	
	SE LI ADOSSA			LLARGADA		
COMP. ORGÀNICS	S'ADOSSA A			AMPLADA		
	COBERT PER	1401, 303, 1409		ESTAT DE CONSERVACIÓ		
	COBREIX	1413				
COMP. ARTIFICIALS	TALLAT PER			FIABILITAT ESTRATIGRÀFICA		
Runa de construcció	TALLA					
	REOMPLERT PER					
	REOMPLE	1404				
DESCRIPCIÓ						
Sediment de composició heterogènia, amb terres, sorres i restes de runa de material constructiu. La potència màxima del nivell, 1,34 m, es documenta en el sondeig efectuat el terç occidental de la tina UE 1404. Permet observar que no s'ha conservat el fons de l'estructura, i s'assenta sobre l'estrat UE 1413. En l'eix longitudinal al voltant de la canalització UE 303 es documenta un sediment format per restes de les filtracions de l'esmentat baixant, d'extensió i potència considerables, que s'estén per sobre l'estrat UE 1402, també a l'interior i l'exterior de la tina UE 1404.						
INTERPRETACIÓ						
Nivell general de regulació constructiva de la nau, actua com a reblliment de la tina UE 1404 i alhora com a preparació del paviment UE 1401.						
MATERIALS REPRESENTATIUS				FULLS D'INVENTARI		
Fragments de materials de construcció, maons massissos, teules, morter de calç, no aporta ceràmica.						
ELEMENTS I CRITERIS DE DATACIÓ				CRONOLOGIA		
				Segle XX		
OBSERVACIONS						
Excavat parcialment.						
PLANTES NÚMERO		SECCIONS I ALÇATS NÚMERO		FOTOGRAFIA		
DATA	RESPONSABLE D'ACTUACIÓ		FITXA REVISADA PER			
10/6 a 12/7 de 2013	Xavier Font i Segura		Maria Carme Carmona			

FITXA D'UNITATS ESTRATIGRÀFIQUES
UE 1403

INTERVENCIÓ CARRER MARQUÈS DE BARBERÀ 16T – BARCELONA

CODI 037/13

SECTOR	Est de la nau	CALA	RASA	14	TIPUS UE	Positiva
DEFINICIÓ	Estructura. Tina industrial					
SUPERFÍCIE	CONSISTÈNCIA			COLOR		
COMP. GEOLÒGICS	SEQÜÈNCIA FÍSICA			MÀXIMA	MÍNIMA	
	IGUAL A		COTES	5,97 msnm	*5,21 msnm	
	EN CONTACTE AMB	1409	ALÇADA	*0,76 m		
	SE LI ADOSSA		LLARGADA	1,92 m		
COMP. ORGÀNICS	S'ADOSSA A	1410	AMPLADA	0,81 m		
	COBERT PER	1401, 1402	ESTAT DE CONSERVACIÓ			
	COBREIX					
COMP. ARTIFICIALS	TALLAT PER	307, 1411				
Rajols, cairons i morter de calç	TALLA		FIABILITAT ESTRATIGRÀFICA			
	REOMPLERT PER	1402				
	REOMPLE					
DESCRIPCIÓ						
<p>Tram d'1,92 m de llargada per 0,81 m d'amplada d'una estructura de planta circular de 2,10 m de diàmetre interior. La paret lateral mostra 0,12 m de gruix, amb doble capa de maons massissos lligats amb morter de calç i revestiment interior de cairons quadrats de 0,13 m de costat i 0,015 m de gruix, en mal estat de conservació. En el racó format entre la plataforma UE 305 i 1410 es rebaixa el nivell UE 1409 fins a deixar-ne vista una alçària de 0,76 m. Mostra certa convexitat. Per l'exterior s'identifica una capa de concreció de calç. La construcció de la banqueta UE 307 de fonamentació de la paret est de la nau va seccionar completament l'estructura. També és escapçada pel basament UE 1411. No s'excava el sediment que la reomple.</p>						
INTERPRETACIÓ						
<p>Restes d'una tina de caràcter industrial tèxtil, probablement relacionada amb el blanqueig de peces de cotó. És evident que l'espai en què es desenvolupava aquesta activitat anava més enllà del límit oriental de la nau i va ser reduït en una fase posterior.</p>						
MATERIALS REPRESENTATIUS				FULLS D'INVENTARI		
ELEMENTS I CRITERIS DE DATACIÓ				CRONOLOGIA		
La seqüència ens mostra que va ser amortitzada en el moment de la construcció de la paret oriental de l'edifici				Fase industrial de principis del segle XIX		
OBSERVACIONS						
<p>Reblerta indefinidament. Amb l'objectiu de completar la documentació de les estructures del sector posades al descobert, s'amplien en superfície les cales 2 i 3 i la rasa 14 cap al nord, sud i oest, fins a formar una àrea rectangular de 43,61 m², 9,8 m de llargada per 4,45 m d'amplada. *Cota d'excavació requerida per l'obra, l'element continua baixant per sota d'aquesta.</p>						
PLANTES NÚMERO		SECCIONS I ALÇATS NÚMERO		FOTOGRAFIA		
				Imatge 34, 35, 36, 39		
DATA	RESPONSABLE D'ACTUACIÓ		FITXA REVISADA PER			
10/6 a 12/7 de 2013	Xavier Font i Segura		Maria Carme Carmona			

FITXA D'UNITATS ESTRATIGRÀFIQUES
UE 1404

INTERVENCIÓ CARRER MARQUÈS DE BARBERÀ 16T – BARCELONA

CODI 037/13

SECTOR	Est de la nau	CALA	RASA	14	TIPUS UE	Positiva
DEFINICIÓ	Estructura. Tina industrial					
SUPERFÍCIE	CONSISTÈNCIA			COLOR		
COMP. GEOLÒGICS	SEQÜÈNCIA FÍSICA			MÀXIMA	MÍNIMA	
	IGUAL A		COTES	5,87 msnm	*4,61 msnm	
	EN CONTACTE AMB	1409	ALÇADA	*1,76 m		
	SE LI ADOSSA		LLARGADA	2,50 m	2,35 m	
COMP. ORGÀNICS	S'ADOSSA A	305, 1410	AMPLADA	2,50 m	2,35 m	
	COBERT PER	1401, 1402	ESTAT DE CONSERVACIÓ			
	COBREIX		Presenta estat de conservació regular			
COMP. ARTIFICIALS	TALLAT PER	303	FIABILITAT ESTRATIGRÀFICA			
Rajols i morter de calç	TALLA					
	REOMPLERT PER	1402, 1413				
	REOMPLE					
DESCRIPCIÓ						
<p>Estructura de planta circular de 2,50 m de diàmetre total i 2,35 de diàmetre interior. La paret lateral, conservada 0,85 m d'alçada màxima, mostra aparell de rajols disposats en tres capes a trencajunts de cap (vertical). Les dues internes amb peces 0,30 m de llargada per 0,15 m d'amplada i un gruix de 0,017 m. La tercera, presenta rajols de les mateixes dimensions tret del gruix que és de 0,02 m, amb una capa de concreció calcària de 0,01 m. Per fora d'aquesta darrera capa es documenta un espai, en forma de petita cambra, de 0,10 m de gruix que l'envolta tota, previ a la plataforma UE 305 i 1410. Tot és relligat amb morter de calç. Mostra certa convexitat. Reomplerta per l'estrat UE 1402, la realització del sondeig en el terç est de l'interior de l'estructura permet detectar que no s'ha conservat la base de la tina, posa al descobert una part dels fonaments, UE 1412/1413, i el sediment on s'assentava, UE 1413.</p>						
INTERPRETACIÓ						
<p>Restes d'una tina de caràcter industrial tèxtil, probablement relacionada amb el blanqueig de peces de cotó. És evident que l'espai en què es desenvolupava aquesta activitat anava més enllà del límit est de la nau i va ser reduït en una fase posterior.</p>						
MATERIALS REPRESENTATIUS				FULLS D'INVENTARI		
ELEMENTS I CRITERIS DE DATACIÓ				CRONOLOGIA		
<p>La seqüència ens mostra que el conjunt de tines va ser amortitzat en el moment de la construcció de la paret oriental de l'edifici.</p>				<p>Fase industrial de principis del segle XIX</p>		
OBSERVACIONS						
<p>Reblerta indefinidament. Amb l'objectiu de completar la documentació de les estructures del sector posades al descobert, s'amplien en superfície les cales 2 i 3 i la rasa 14 cap al nord, sud i oest, fins a formar una àrea rectangular de 43,61 m², 9,8 m de llargada per 4,45 m d'amplada. *Cota d'excavació requerida per l'obra, l'element continua baixant per sota d'aquesta.</p>						
PLANTES NÚMERO		SECCIONS I ALÇATS NÚMERO		FOTOGRAFIA		
				Imatge 35, 37, 38, 39		
DATA	RESPONSABLE D'ACTUACIÓ		FITXA REVISADA PER			
10/6 a 12/7 de 2013	Xavier Font i Segura		Maria Carme Carmona			

FITXA D'UNITATS ESTRATIGRÀFIQUES
UE 1405

INTERVENCIÓ CARRER MARQUÈS DE BARBERÀ 16T – BARCELONA

CODI 037/13

SECTOR	Est de la nau	CALA	RASA	14	TIPUS UE	Positiva
DEFINICIÓ	Estructura. Canalització					
SUPERFÍCIE	CONSISTÈNCIA			COLOR		
COMP. GEOLÒGICS	SEQÜÈNCIA FÍSICA			MÀXIMA	MÍNIMA	
	IGUAL A		COTES	5,95 msnm		
	EN CONTACTE AMB		ALÇADA	0,16 m		
	SE LI ADOSSA		LLARGADA	0,40 m		
COMP. ORGÀNICS	S'ADOSSA A		AMPLADA	0,21 m		
	COBERT PER	1401	ESTAT DE CONSERVACIÓ			
	COBREIX		Regular			
COMP. ARTIFICIALS	TALLAT PER		FIABILITAT ESTRATIGRÀFICA			
Maó massís i ciment	TALLA					
	REOMPLERT PER					
	REOMPLE					
DESCRIPCIÓ						
<p>Tram de 0,40 m de llargada d'una canalització de secció quadrangular de 0,21 m d'amplada total, orientada nord-sud localitzada just per sota el paviment E 1401, en la rasa 14, a 4,85 m de la paret est de la nau. Construïda amb maons massissos disposats a cantell i ciment. L'amplada interior és entre 0,12 m.</p>						
INTERPRETACIÓ						
Canalització que coincideix tipològicament amb les identificades com a baixants de les aigües pluvials de la nau.						
MATERIALS REPRESENTATIUS				FULLS D'INVENTARI		
ELEMENTS I CRITERIS DE DATACIÓ				CRONOLOGIA		
				Segle XX		
OBSERVACIONS						
<p>Desmuntada totalment. Amb l'objectiu de completar la documentació de les estructures del sector posades al descobert, s'amplien en superfície les cales 2 i 3 i la rasa 14 cap al nord, sud i oest, fins a formar una àrea rectangular de 43,61 m², 9,8 m de llargada per 4,45 m d'amplada.</p>						
PLANTES NÚMERO		SECCIONS I ALÇATS NÚMERO		FOTOGRAFIA		
				Imatge 34		
DATA	RESPONSABLE D'ACTUACIÓ		FITXA REVISADA PER			
10/6 a 12/7 de 2013	Xavier Font i Segura		Maria Carme Carmona			

FITXA D'UNITATS ESTRATIGRÀFIQUES
UE 1406

INTERVENCIÓ CARRER MARQUÈS DE BARBERÀ 16T – BARCELONA

CODI 037/13

SECTOR	Est de la nau	CALA	RASA	14	TIPUS UE	Positiva
DEFINICIÓ	Estructura. Forat d'encaix					
SUPERFÍCIE	CONSISTÈNCIA			COLOR		
COMP. GEOLÒGICS	SEQÜÈNCIA FÍSICA			MÀXIMA	MÍNIMA	
	IGUAL A		COTES	5,90 msnm	5,70 msnm	
	EN CONTACTE AMB		ALÇADA	0,20 m		
	SE LI ADOSSA		LLARGADA	0,12 m		
COMP. ORGÀNICS	S'ADOSSA A		AMPLADA	0,07 m		
	COBERT PER	1401	ESTAT DE CONSERVACIÓ			
	COBREIX		Presenta mal estat de conservació			
COMP. ARTIFICIALS	TALLAT PER					
Ciment i maó massís	TALLA	1404	FIABILITAT ESTRATIGRÀFICA			
	REOMPLERT PER					
	REOMPLE					
DESCRIPCIÓ						
Petita estructura de secció rectangular que configura un encaix de 0,07 m d'amplada per 0,12 d'alçada interiors, localitzada retallant la paret del tram sud de la tina UE 1404. Construïda amb maó massís i ciment. Coberta pel paviment UE 1401.						
INTERPRETACIÓ						
Forat d'encaix per a un suport horitzontal.						
MATERIALS REPRESENTATIUS				FULLS D'INVENTARI		
ELEMENTS I CRITERIS DE DATACIÓ				CRONOLOGIA		
				Segle XX		
OBSERVACIONS						
Reblert indefinidament.						
PLANTES NÚMERO		SECCIONS I ALÇATS NÚMERO		FOTOGRAFIA		
DATA	RESPONSABLE D'ACTUACIÓ		FITXA REVISADA PER			
10/6 a 12/7 de 2013	Xavier Font i Segura		Maria Carme Carmona			

FITXA D'UNITATS ESTRATIGRÀFIQUES
UE 1407

INTERVENCIÓ CARRER MARQUÈS DE BARBERÀ 16T – BARCELONA

CODI 037/13

SECTOR	Est de la nau	CALA	RASA	14	TIPUS UE	Positiva
DEFINICIÓ	Estructura. Canalització					
SUPERFÍCIE	CONSISTÈNCIA			COLOR		
COMP. GEOLÒGICS	SEQÜÈNCIA FÍSICA			MÀXIMA	MÍNIMA	
	IGUAL A		COTES	5,98 msnm	5,78 msnm	
	EN CONTACTE AMB		ALÇADA	0,20 m		
	SE LI ADOSSA		LLARGADA	0,40 m		
COMP. ORGÀNICS	S'ADOSSA A		AMPLADA	0,295m		
	COBERT PER	1401	ESTAT DE CONSERVACIÓ			
	COBREIX		Presenta mal estat de conservació			
COMP. ARTIFICIALS	TALLAT PER		FIABILITAT ESTRATIGRÀFICA			
Maons massissos, rajols i ciment	TALLA	1404				
	REOMPLERT PER					
	REOMPLE					
DESCRIPCIÓ						
<p>Tram de 0,40 m de llargada d'una canalització de secció quadrangular, parcialment desmuntada, que es localitza per sobre de la paret oest de la tina UE 1404. Construïda amb maó massís i ciment, amb una amplada total de 0,295 m, amb un pas interior de 0,20 m. Orientada nord-est a sud-est.</p>						
INTERPRETACIÓ						
Canalització que coincideix tipològicament amb les identificades com a baixants de les aigües pluvials de la nau.						
MATERIALS REPRESENTATIUS				FULLS D'INVENTARI		
ELEMENTS I CRITERIS DE DATACIÓ				CRONOLOGIA		
				Segle XX		
OBSERVACIONS						
Reblerta indefinidament.						
PLANTES NÚMERO		SECCIONS I ALÇATS NÚMERO		FOTOGRAFIA		
DATA	RESPONSABLE D'ACTUACIÓ		FITXA REVISADA PER			
10/6 a 12/7 de 2013	Xavier Font i Segura		Maria Carme Carmona			

FITXA D'UNITATS ESTRATIGRÀFIQUES
UE 1408

INTERVENCIÓ CARRER MARQUÈS DE BARBERÀ 16T – BARCELONA

CODI 037/13

SECTOR	Est de la nau	CALA	RASA	14	TIPUS UE	Positiva
DEFINICIÓ	Estructura. Canalització					
SUPERFÍCIE	CONSISTÈNCIA			COLOR		
COMP. GEOLÒGICS	SEQÜÈNCIA FÍSICA			MÀXIMA	MÍNIMA	
	IGUAL A		COTES	5,94 msnm	5,74 msnm	
	EN CONTACTE AMB		ALÇADA	0,20 m		
	SE LI ADOSSA		LLARGADA	0,65 m		
COMP. ORGÀNICS	S'ADOSSA A		AMPLADA	0,295 m		
	COBERT PER	1401	ESTAT DE CONSERVACIÓ			
	COBREIX		Presenta mal estat de conservació			
COMP. ARTIFICIALS	TALLAT PER		FIABILITAT ESTRATIGRÀFICA			
Maons massissos, rajols i ciment	TALLA	313, 1404				
	REOMPLERT PER					
	REOMPLE					
DESCRIPCIÓ						
<p>Tram de 0,65 m de llargada d'una canalització de secció quadrangular, parcialment desmuntada, que es localitza per sobre de la paret oest de la tina UE 1404. Construïda amb maó massís i ciment, amb una amplada total de 0,295 m, amb un pas interior de 0,20 m. Mostra una petita base de tres rajols disposats plans. Orientada nord-est a sud-est.</p>						
INTERPRETACIÓ						
Canalització que coincideix tipològicament amb les identificades com a baixants de les aigües pluvials de la nau.						
MATERIALS REPRESENTATIUS				FULLS D'INVENTARI		
ELEMENTS I CRITERIS DE DATACIÓ				CRONOLOGIA		
				Segle XX		
OBSERVACIONS						
Reblerta indefinidament.						
PLANTES NÚMERO		SECCIONS I ALÇATS NÚMERO		FOTOGRAFIA		
DATA	RESPONSABLE D'ACTUACIÓ		FITXA REVISADA PER			
10/6 a 12/7 de 2013	Xavier Font i Segura		Maria Carme Carmona			

FITXA D'UNITATS ESTRATIGRÀFIQUES
UE 1409

INTERVENCIÓ CARRER MARQUÈS DE BARBERÀ 16T – BARCELONA

CODI 037/13

SECTOR	Est de la nau	CALA	RASA	14	TIPUS UE	Positiva
DEFINICIÓ	Estrat. Nivell d'abocament					
SUPERFÍCIE	CONSISTÈNCIA			COLOR		
Irregular	Solta			Marró negrós		
COMP. GEOLÒGICS	SEQÜÈNCIA FÍSICA			MÀXIMA	MÍNIMA	
Terres i sorres	IGUAL A			COTES	5,95 msnm	*5,21 msnm
	EN CONTACTE AMB	305, 307, 1403, 1410		ALÇADA	*0,74 m	
	SE LI ADOSSA				LLARGADA	
COMP. ORGÀNICS	S'ADOSSA A			AMPLADA		
	COBERT PER	303, 1401		ESTAT DE CONSERVACIÓ		
	COBREIX	1402				
COMP. ARTIFICIALS	TALLAT PER			FIABILITAT ESTRATIGRÀFICA		
Llaunes, envasos, plàstics	TALLA					
	REOMPLERT PER					
	REOMPLE					
DESCRIPCIÓ						
Sediment de textura molt solta, de color negrós i de composició visiblement orgànica, amb presència de nombrosos materials actuals: com llaunes, diferents envasos, plàstics. Localitzat per sota i al voltant de la canalització UE 303 en els punts on devia fragmentar-se al llarg del temps. S'estén fins a l'interior de l'estructura UE 1404, cobrint l'estrat que la farceix UE 1402.						
INTERPRETACIÓ						
La ruptura dels baixants de desguàs pluvials explicaria la presència d'aquest estrat, ple de deixalles contemporànies.						
MATERIALS REPRESENTATIUS				FULLS D'INVENTARI		
ELEMENTS I CRITERIS DE DATACIÓ				CRONOLOGIA		
				Segle XX		
OBSERVACIONS						
Excavat parcialment. *Cota d'excavació, l'element continua baixant per sota d'aquesta.						
PLANTES NÚMERO		SECCIONS I ALÇATS NÚMERO		FOTOGRAFIA		
DATA	RESPONSABLE D'ACTUACIÓ		FITXA REVISADA PER			
10/6 a 12/7 de 2013	Xavier Font i Segura		Maria Carme Carmona			

FITXA D'UNITATS ESTRATIGRÀFIQUES
UE 1410

INTERVENCIÓ CARRER MARQUÈS DE BARBERÀ 16T – BARCELONA

CODI 037/13

SECTOR	Est de la nau	CALA		RASA	14	TIPUS UE	Positiva
DEFINICIÓ	Estructura. Mur plataforma						
SUPERFÍCIE	CONSISTÈNCIA			COLOR			
Regular i plana	Sòlida						
COMP. GEOLÒGICS	SEQÜÈNCIA FÍSICA			MÀXIMA		MÍNIMA	
Pedra calcària	IGUAL A	305		COTES	5,92 msnm	*5,21 msnm	
	EN CONTACTE AMB	1409		ALÇADA	*0,52 m		
	SE LI ADOSSA	1403, 1404		LLARGADA	1,05 m		
COMP. ORGÀNICS	S'ADOSSA A			AMPLADA	0,78 m		
	COBERT PER	1402		ESTAT DE CONSERVACIÓ			
	COBREIX			Presenta mal estat de conservació			
COMP. ARTIFICIALS	TALLAT PER	303					
Maons massissos i abundant morter de calç	TALLA			FIABILITAT ESTRATIGRÀFICA			
	REOMPLERT PER						
	REOMPLE						
DESCRIPCIÓ							
<p>Restes malmeses d'una plataforma construïda amb pedres calcàries de diferents mides lleugerament retocades, i abundants maons massissos, tot lligat amb gran quantitat de morter de calç. Es posa al descobert una alçada màxima de 0,52 m, tot i que sembla continuar en cotes inferiors. Dóna cabuda a les estructures de planta circular UE 1403 i 1404, amb les quals es relaciona, actuant alhora de contrafort. És retallat per la construcció de la canalització UE 303.</p>							
INTERPRETACIÓ							
<p>Forma un espai operatiu i de circulació del conjunt funcional dels elements arquitectònics que enllaça, pel nord-oest amb la continuació de la plataforma UE 305, que dóna cabuda al grup UE 206 i la tina UE 306, cap al sud-oest amb la tina UE 1404, mentre que per l'est contacta amb les restes d'una segona tina, UE 1313.</p>							
MATERIALS REPRESENTATIUS					FULLS D'INVENTARI		
ELEMENTS I CRITERIS DE DATACIÓ					CRONOLOGIA		
					Fase industrial de principis del segle XIX		
OBSERVACIONS							
<p>Reblert indefinidament. Amb l'objectiu de completar la documentació de les estructures del sector posades al descobert, s'amplien en superfície les cales 2 i 3 i la rasa 14 cap al nord, sud i oest, fins a formar una àrea rectangular de 43,61 m², 9,8 m de llargada per 4,45 m d'amplada.</p> <p>*Cota d'excavació requerida per l'obra, l'element continua baixant per sota d'aquesta.</p>							
PLANTES NÚMERO		SECCIONS I ALÇATS NÚMERO			FOTOGRAFIA		
					Imatge 39		
DATA	RESPONSABLE D'ACTUACIÓ			FITXA REVISADA PER			
10/6 a 12/7 de 2013	Xavier Font i Segura			Maria Carme Carmona			

FITXA D'UNITATS ESTRATIGRÀFIQUES
UE 1411

INTERVENCIÓ CARRER MARQUÈS DE BARBERÀ 16T – BARCELONA

CODI 037/13

SECTOR	Est de la nau	CALA	RASA	14	TIPUS UE	Positiva
DEFINICIÓ	Estructura. Basament					
SUPERFÍCIE	CONSISTÈNCIA			COLOR		
COMP. GEOLÒGICS	SEQÜÈNCIA FÍSICA			MÀXIMA	MÍNIMA	
Pedra calcària	IGUAL A		COTES	5,99 msnm	5,63 msnm	
	EN CONTACTE AMB		ALÇADA	0,36 m		
	SE LI ADOSSA		LLARGADA	0,61 m		
COMP. ORGÀNICS	S'ADOSSA A	307	AMPLADA	0,47 m		
	COBERT PER	1401	ESTAT DE CONSERVACIÓ			
	COBREIX		Presenta bon estat de conservació			
COMP. ARTIFICIALS	TALLAT PER					
Maó massís i ciment	TALLA	1403	FIABILITAT ESTRATIGRÀFICA			
	REOMPLERT PER					
	REOMPLE					
DESCRIPCIÓ						
<p>Restes d'una estructura de basament de planta i secció quadrangulars de 0,61 m de llargada per 0,47 m d'amplada i una alçada vista de 0,36 m. Construïda amb maons massissos i alguna pedra de mida petita, lligats amb ciment. Mostra un encaix central també de planta i secció rectangulars de 0,24 m de llarg per 0,11 m d'amplada i 0,36 m de fondària. La construcció retalla la part superior de la tina UE 1403 i s'adossa a la banquetta dels fonaments UE 307 de la paret lateral est de la nau. Durant el seguiment es documenten dos basaments més amb les mateixes característiques estructurals, UE 309 i 503, aquest darrer alineat ran de paret amb el basament UE 1411, a una distància de 4,60 m.</p>						
INTERPRETACIÓ						
Basament per encabir un element de suport vertical, probablement de fusta, molt possiblement un altell.						
MATERIALS REPRESENTATIUS				FULLS D'INVENTARI		
ELEMENTS I CRITERIS DE DATACIÓ				CRONOLOGIA		
				Segle XX		
OBSERVACIONS						
<p>Reblert indefinidament. Amb l'objectiu de completar la documentació de les estructures del sector posades al descobert, s'amplien en superfície les cales 2 i 3 cap al nord, sud i oest, fins a formar una àrea rectangular de 43,61 m², 9,8 m de llargada per 4,45 m d'amplada.</p>						
PLANTES NÚMERO		SECCIONS I ALÇATS NÚMERO		FOTOGRAFIA		
DATA	RESPONSABLE D'ACTUACIÓ		FITXA REVISADA PER			
10/6 a 12/7 de 2013	Xavier Font i Segura		Maria Carme Carmona			

FITXA D'UNITATS ESTRATIGRÀFIQUES
UE 1412

INTERVENCIÓ CARRER MARQUÈS DE BARBERÀ 16T – BARCELONA

CODI 037/13

SECTOR	Est de la nau	CALA	RASA	14	TIPUS UE	Positiva
DEFINICIÓ	Estructura. Fonaments					
SUPERFÍCIE	CONSISTÈNCIA			COLOR		
COMP. GEOLÒGICS	SEQÜÈNCIA FÍSICA			MÀXIMA	MÍNIMA	
Pedra calcària, pedra gres	IGUAL A		COTES	5,05 msnm	*4,61 msnm	
	EN CONTACTE AMB		ALÇADA	*0,44 m		
	SE LI ADOSSA	1404	LLARGADA	2 m		
COMP. ORGÀNICS	S'ADOSSA A			AMPLADA		
COMP. ARTIFICIALS	COBERT PER	ESTAT DE CONSERVACIÓ				
	COBREIX	Presenten mal estat de conservació				
Maó massís i morter de calç	TALLAT PER	FIABILITAT ESTRATIGRÀFICA				
	TALLA	1413				
	REOMPLERT PER					
REOMPLE						
DESCRIPCIÓ						
<p>Fonaments perimetrals de la tina UE 1404, localitzats a un metre de profunditat, en el sondeig efectuat en el terç oest d'aquesta. Mostren una alçada parcial de 0,44 m, en un front de 2 m de llargada. Construïts amb pedra calcària i alguna de gres junt amb maons massissos, lligats amb abundant morter de calç. Es posen al descobert per sota del revestiment de rajols de la paret, ja que no s'ha conservat el paviment o fons de la tina. Sí que es documenta una ranura o canaleta perimetral, de secció rectangular de 0,08 m d'alçada i 0,05 de fondària, just on acaba el revestiment de rajols. Destaca la presència d'un pilar de planta i secció quadrangulars, amb cinc filades de maons massissos lligats amb morter de calç. Les dimensions d'aquest element són de 0,25 m d'alçada per 0,29 m d'amplada, no s'aprecia la llargada cap a l'interior del tall.</p>						
INTERPRETACIÓ						
Estructura de fonamentació i contrafort que envolta la base de la tina UE 1404.						
MATERIALS REPRESENTATIUS				FULLS D'INVENTARI		
ELEMENTS I CRITERIS DE DATACIÓ				CRONOLOGIA		
				Fase industrial de principis del segle XIX		
OBSERVACIONS						
Reblerts indefinidament. *Cota d'excavació requerida per l'obra, l'element continua baixant per sota d'aquesta.						
PLANTES NÚMERO		SECCIONS I ALÇATS NÚMERO		FOTOGRAFIA		
				Imatge 39		
DATA	RESPONSABLE D'ACTUACIÓ		FITXA REVISADA PER			
10/6 a 12/7 de 2013	Xavier Font i Segura		Maria Carme Carmona			

FITXA D'UNITATS ESTRATIGRÀFIQUES
UE 1413

INTERVENCIÓ CARRER MARQUÈS DE BARBERÀ 16T – BARCELONA

CODI 037/13

SECTOR	Est de la nau	CALA	RASA	14	TIPUS UE	Positiva
DEFINICIÓ	Estrat					
SUPERFÍCIE	CONSISTÈNCIA			COLOR		
Regular	Solta			Grisós		
COMP. GEOLÒGICS	SEQÜÈNCIA FÍSICA			MÀXIMA	MÍNIMA	
Terres notablement sorrenques	IGUAL A			COTES	*4,61msnm	
	EN CONTACTE AMB			ALÇADA		
	SE LI ADOSSA			LLARGADA		
COMP. ORGÀNICS	S'ADOSSA A			AMPLADA		
	COBERT PER	1402, 1404/1412		ESTAT DE CONSERVACIÓ		
	COBREIX					
COMP. ARTIFICIALS	TALLAT PER			FIABILITAT ESTRATIGRÀFICA		
	TALLA					
	REOMPLERT PER					
	REOMPLE					
DESCRIPCIÓ						
Sediment de composició sorrenca i textura solta localitzat en l'interior de la tina UE 1404, just per sota del nivell de rebliment UE 1402. L'estrat no s'excava.						
INTERPRETACIÓ						
MATERIALS REPRESENTATIUS				FULLS D'INVENTARI		
ELEMENTS I CRITERIS DE DATACIÓ				CRONOLOGIA		
OBSERVACIONS						
Reblert indefinidament. *Cota d'excavació requerida per l'obra, l'estrat continua baixant per sota d'aquesta.						
PLANTES NÚMERO		SECCIONS I ALÇATS NÚMERO		FOTOGRAFIA		
DATA	RESPONSABLE D'ACTUACIÓ		FITXA REVISADA PER			
10/6 a 12/7 de 2013	Xavier Font i Segura		Maria Carme Carmona			

FITXA D'UNITATS ESTRATIGRÀFIQUES
UE 1501

INTERVENCIÓ CARRER MARQUÈS DE BARBERÀ 16T – BARCELONA

CODI 037/13

SECTOR	Oest de la nau	CALA	RASA	15	TIPUS UE	Positiva
DEFINICIÓ	Estructura. Paviment					
SUPERFÍCIE	CONSISTÈNCIA			COLOR		
Regular i plana	Dura			Gris		
COMP. GEOLÒGICS	SEQÜÈNCIA FÍSICA			MÀXIMA	MÍNIMA	
Graves	IGUAL A	101, 201, 301, 401, 501, 601, 701, 801, 901, 1001, 1101, 1201, 1301, 1401, 1601		COTES	6,09 msnm	5,99 msnm
	EN CONTACTE AMB			ALÇADA	0,10 m	
	SE LI ADOSSA			LLARGADA	10,20 m	
COMP. ORGÀNICS	S'ADOSSA A			AMPLADA	0,40 m	
	COBERT PER			ESTAT DE CONSERVACIÓ		
	COBREIX			1502	Regular	
COMP. ARTIFICIALS	TALLAT PER			FIABILITAT ESTRATIGRÀFICA		
Ciment	TALLA					
	REOMPLERT PER					
	REOMPLE					
DESCRIPCIÓ						
Solera de ciment d'escassa potència que es localitza en la rasa 15, ocupava una superfície de 4,08 m ² .						
INTERPRETACIÓ						
Paviment actual de la nau.						
MATERIALS REPRESENTATIUS				FULLS D'INVENTARI		
ELEMENTS I CRITERIS DE DATACIÓ				CRONOLOGIA		
				Segle XX		
OBSERVACIONS						
Desmuntat totalment. Si bé el paviment cobreix la totalitat de la superfície de la nau, 375,35 m ² , s'ha optat per individualitzar aquest en cadascuna de les cales i rases obertes						
PLANTES NÚMERO		SECCIONS I ALÇATS NÚMERO		FOTOGRAFIA		
DATA	RESPONSABLE D'ACTUACIÓ		FITXA REVISADA PER			
10/6 a 12/7 de 2013	Xavier Font i Segura		Maria Carme Carmona			

FITXA D'UNITATS ESTRATIGRÀFIQUES
UE 1502

INTERVENCIÓ CARRER MARQUÈS DE BARBERÀ 16T – BARCELONA

CODI 037/13

SECTOR	Est de la nau	CALA	RASA	15	TIPUS UE	Positiva
DEFINICIÓ	Estrat. Nivell constructiu. Preparació del paviment					
SUPERFÍCIE	CONSISTÈNCIA			COLOR		
Regular i plana	Mig compactada			Marró grisós		
COMP. GEOLÒGICS	SEQÜÈNCIA FÍSICA			MÀXIMA	MÍNIMA	
Terres i sorres heterogènies amb graves i pedres procedents de runa de construcció	IGUAL A	102, 202, 302, 402, 502, 602, 702, 802, 902, 1002, 1102, 1202, 1302, 1402, 1602		COTES	5,99 msnm	*5,32 msnm
	EN CONTACTE AMB			ALÇADA	*0,67 m	0,10 m
	SE LI ADOSSA			LLARGADA		
COMP. ORGÀNICS	S'ADOSSA A			AMPLADA		
	COBERT PER	1501		ESTAT DE CONSERVACIÓ		
	COBREIX	1503, 1504, 1505				
COMP. ARTIFICIALS	TALLAT PER			FIABILITAT ESTRATIGRÀFICA		
Runa de construcció	TALLA					
	REOMPLERT PER					
	REOMPLE					
DESCRIPCIÓ						
Sediment de composició heterogènia, amb terres, sorres i restes de runa de material constructiu.						
INTERPRETACIÓ						
Nivell general de regulació constructiva de la nau, actua alhora com a preparació del paviment UE 1501.						
MATERIALS REPRESENTATIUS				FULLS D'INVENTARI		
ELEMENTS I CRITERIS DE DATACIÓ				CRONOLOGIA		
				Segle XX		
OBSERVACIONS						
Excavat parcialment. Si bé el nivell equival funcionalment als que apareixen en la totalitat de les cales i rases obertes, s'ha optat per individualitzar-lo en cadascuna. *Cota d'excavació requerida per l'obra, l'element continua baixant per sota d'aquesta.						
PLANTES NÚMERO		SECCIONS I ALÇATS NÚMERO		FOTOGRAFIA		
DATA	RESPONSABLE D'ACTUACIÓ		FITXA REVISADA PER			
10/6 a 12/7 de 2013	Xavier Font i Segura		Maria Carme Carmona			

FITXA D'UNITATS ESTRATIGRÀFIQUES
UE 1503

INTERVENCIÓ CARRER MARQUÈS DE BARBERÀ 16T – BARCELONA

CODI 037/13

SECTOR	Oest de la nau	CALA	RASA	15	TIPUS UE	Positiva
DEFINICIÓ	Estructura. Paviment					
SUPERFÍCIE	CONSISTÈNCIA			COLOR		
Regular i plana	Dura					
COMP. GEOLÒGICS	SEQÜÈNCIA FÍSICA			MÀXIMA	MÍNIMA	
	IGUAL A		COTES	5,80 msnm	5,55 msnm	
	EN CONTACTE AMB		ALÇADA	0,25 m	0,20 m	
	SE LI ADOSSA		LLARGADA	5,60 m		
COMP. ORGÀNICS	S'ADOSSA A	1504, 1505	AMPLADA	0,40 m		
	COBERT PER	1502	ESTAT DE CONSERVACIÓ			
	COBREIX		Arrasat			
COMP. ARTIFICIALS	TALLAT PER					
Maons massissos i morter de calç	TALLA		FIABILITAT ESTRATIGRÀFICA			
	REOMPLERT PER					
	REOMPLE					
DESCRIPCIÓ						
<p>Restes d'un tram de paviment de 5,60 m de llargada per 0,40 m d'amplada i 0,25 m d'alçada, format per maons massissos lligats amb morter de calç. Es recolza en uns petits murets arrasats, UE 1504 i 1505, que indicarien els límits nord i est d'aquest àmbit. S'observa una fina capa de concreció de color blanc groguenc, de textura lleugerament greixosa i lliscant, que es localitza en altres espais de la nau.</p>						
INTERPRETACIÓ						
<p>Configuraria la base o superfície del fons d'un possible dipòsit o àrea de treball on hi serien presents l'aigua junt amb alguna component de manufactura que probablement emprava calç o algun derivat d'aquesta. Coincideix amb característiques morfològiques i cota amb els trams dels paviments UE 704 i 705.</p>						
MATERIALS REPRESENTATIUS				FULLS D'INVENTARI		
ELEMENTS I CRITERIS DE DATACIÓ				CRONOLOGIA		
Relació d'estructures i seqüència física, sense materials que ho confirmin				Fase industrial de mitjan segle XIX		
OBSERVACIONS						
Desmuntat totalment.						
PLANTES NÚMERO		SECCIONS I ALÇATS NÚMERO		FOTOGRAFIA		
				Imatge 40		
DATA	RESPONSABLE D'ACTUACIÓ		FITXA REVISADA PER			
10/6 a 12/7 de 2013	Xavier Font i Segura		Maria Carme Carmona			

FITXA D'UNITATS ESTRATIGRÀFIQUES
UE 1504

INTERVENCIÓ CARRER MARQUÈS DE BARBERÀ 16T – BARCELONA

CODI 037/13

SECTOR	Oest de la nau	CALA	RASA	15	TIPUS UE	Positiva
DEFINICIÓ	Estructura. Mur					
SUPERFÍCIE	CONSISTÈNCIA			COLOR		
	Dura					
COMP. GEOLÒGICS	SEQÜÈNCIA FÍSICA			MÀXIMA	MÍNIMA	
	IGUAL A		COTES	5,83 msnm	5,63 msnm	
	EN CONTACTE AMB		ALÇADA	0,20 m		
	SE LI ADOSSA	1503	LLARGADA	0,77 m		
COMP. ORGÀNICS	S'ADOSSA A		AMPLADA	0,30 m		
	COBERT PER	1502	ESTAT DE CONSERVACIÓ			
	COBREIX		Arrasat			
COMP. ARTIFICIALS	TALLAT PER					
Maons massissos i morter de calç	TALLA		FIABILITAT ESTRATIGRÀFICA			
	REOMPLERT PER					
	REOMPLE					
DESCRIPCIÓ						
<p>Restes arrasades d'un mur orientat est-oest que formaria el límit nord d'un àmbit junt amb la solera UE 1503 i el mur UE 1505. Presenta maons massissos de 0,295 m de llargada per 0,15 m d'amplada, disposats plans i lligats amb morter de calç. S'observa únicament una alçada de 0,20 cm, amb una llargada vista de 0,46 m per una amplada de 0,30 m. S'estén paral·lel a les parets est i oest de la nau. S'observen restes de concreció de color blanc groguenc, de textura lleugerament greixosa i lliscant, que es localitza en altres espais de la nau.</p>						
INTERPRETACIÓ						
<p>Configuraria la paret oriental d'un possible dipòsit o àrea de treball on hi serien presents l'aigua junt amb alguna component de manufactura que probablement emprava calç o algun derivat d'aquesta. Coincideix amb característiques morfològiques i cota amb els trams dels paviments UE 704 i 705.</p>						
MATERIALS REPRESENTATIUS				FULLS D'INVENTARI		
ELEMENTS I CRITERIS DE DATACIÓ				CRONOLOGIA		
Relació d'estructures i seqüència física, sense materials que ho confirmin				Fase industrial de mitjan segle XIX		
OBSERVACIONS						
Desmuntat totalment.						
PLANTES NÚMERO		SECCIONS I ALÇATS NÚMERO		FOTOGRAFIA		
DATA	RESPONSABLE D'ACTUACIÓ		FITXA REVISADA PER			
10/6 a 12/7 de 2013	Xavier Font i Segura		Maria Carme Carmona			

FITXA D'UNITATS ESTRATIGRÀFIQUES
UE 1505

INTERVENCIÓ CARRER MARQUÈS DE BARBERÀ 16T – BARCELONA

CODI 037/13

SECTOR	Oest de la nau	CALA	RASA	15	TIPUS UE	Positiva
DEFINICIÓ	Estructura. Mur					
SUPERFÍCIE	CONSISTÈNCIA			COLOR		
	Dura					
COMP. GEOLÒGICS	SEQÜÈNCIA FÍSICA			MÀXIMA	MÍNIMA	
	IGUAL A		COTES	5,77 msnm	5,60 msnm	
	EN CONTACTE AMB		ALÇADA	0,17 m		
	SE LI ADOSSA	1503	LLARGADA	0,46 m		
COMP. ORGÀNICS	S'ADOSSA A			AMPLADA	0,30 m	
	COBERT PER	1502	ESTAT DE CONSERVACIÓ			
	COBREIX		Arrasat			
COMP. ARTIFICIALS	TALLAT PER					
Maons massissos i morter de calç	TALLA			FIABILITAT ESTRATIGRÀFICA		
	REOMPLERT PER					
	REOMPLE					
DESCRIPCIÓ						
<p>Restes arrasades d'un mur orientat nord-sud que formaria el límit oriental d'un àmbit junt amb la solera UE 1503 i el mur UE 1504. Presenta maons massissos de 0,295 m de llargada per 0,15 m d'amplada, disposats plans i lligats amb morter de calç. S'observa únicament 0,17 m d'alçada amb una llargada vista de 0,46 m per una amplada de 0,30 m. S'estén paral·lel a les parets nord i sud de la nau. S'observen restes de concreció de color blanc groguenc, de textura lleugerament greixosa i lliscant, que es localitza en altres espais de la nau.</p>						
INTERPRETACIÓ						
<p>Configuraria la paret oriental d'un possible dipòsit o àrea de treball on hi serien presents l'aigua junt amb alguna component de manufactura que probablement emprava calç o algun derivat d'aquesta. Coincideix amb característiques morfològiques i cota amb els trams dels paviments UE 704 i 705.</p>						
MATERIALS REPRESENTATIUS				FULLS D'INVENTARI		
ELEMENTS I CRITERIS DE DATACIÓ				CRONOLOGIA		
Relació d'estructures i seqüència física, sense materials que ho confirmin				Fase industrial de mitjan segle XIX		
OBSERVACIONS						
Desmuntat totalment.						
PLANTES NÚMERO		SECCIONS I ALÇATS NÚMERO		FOTOGRAFIA		
				Imatge 40, 41		
DATA	RESPONSABLE D'ACTUACIÓ		FITXA REVISADA PER			
10/6 a 12/7 de 2013	Xavier Font i Segura		Maria Carme Carmona			

FITXA D'UNITATS ESTRATIGRÀFIQUES
UE 1601

INTERVENCIÓ CARRER MARQUÈS DE BARBERÀ 16T – BARCELONA

CODI 037/13

SECTOR	Sud de la nau	CALA	RASA	16	TIPUS UE	Positiva
DEFINICIÓ	Estructura. Paviment					
SUPERFÍCIE	CONSISTÈNCIA			COLOR		
Regular i plana	Dura			Gris		
COMP. GEOLÒGICS	SEQÜÈNCIA FÍSICA			MÀXIMA	MÍNIMA	
Graves	IGUAL A	101, 201, 301, 401, 501, 601, 701, 801, 901, 1001, 1101, 1201, 1301, 1401, 1501,		COTES	6,09 msnm	6,0 msnm
	EN CONTACTE AMB			ALÇADA	0,09 m	
	SE LI ADOSSA			LLARGADA	16,30 m	
COMP. ORGÀNICS	S'ADOSSA A			AMPLADA	0,40 m	
	COBERT PER			ESTAT DE CONSERVACIÓ		
	COBREIX			1602	Regular	
COMP. ARTIFICIALS	TALLAT PER			FIABILITAT ESTRATIGRÀFICA		
Ciment	TALLA					
	REOMPLERT PER					
	REOMPLE					
DESCRIPCIÓ						
Solera de ciment d'escassa potència que es localitza en la rasa 16, ocupava una superfície de 6,52 m ² .						
INTERPRETACIÓ						
Paviment actual de la nau.						
MATERIALS REPRESENTATIUS				FULLS D'INVENTARI		
ELEMENTS I CRITERIS DE DATACIÓ				CRONOLOGIA		
				Segle XX		
OBSERVACIONS						
Desmuntat totalment. Si bé el paviment cobreix la totalitat de la superfície de la nau, 375,35 m ² , s'ha optat per individualitzar aquest en cadascuna de les cales i rases obertes.						
PLANTES NÚMERO		SECCIONS I ALÇATS NÚMERO		FOTOGRAFIA		
DATA	RESPONSABLE D'ACTUACIÓ		FITXA REVISADA PER			
10/6 a 12/7 de 2013	Xavier Font i Segura		Maria Carme Carmona			

FITXA D'UNITATS ESTRATIGRÀFIQUES
UE 1602

INTERVENCIÓ CARRER MARQUÈS DE BARBERÀ 16T – BARCELONA

CODI 037/13

SECTOR	Sud de la nau	CALA	RASA	16	TIPUS UE	Positiva
DEFINICIÓ	Estrat. Nivell constructiu. Preparació del paviment					
SUPERFÍCIE	CONSISTÈNCIA			COLOR		
Regular i plana	Mig compactada			Marró grisós		
COMP. GEOLÒGICS	SEQÜÈNCIA FÍSICA			MÀXIMA	MÍNIMA	
Terres i sorres heterogènies amb graves i pedres procedents de runa de construcció	IGUAL A	102, 202, 302, 402, 502, 602, 702, 802, 902, 1002, 1102, 1202, 1302, 1402, 1502,		COTES	6,0 msnm	*5,53 msnm
	EN CONTACTE AMB			ALÇADA	*0,47 m	
	SE LI ADOSSA			LLARGADA	16,3 m	
COMP. ORGÀNICS	S'ADOSSA A			AMPLADA	0,40	
	COBERT PER	1601		ESTAT DE CONSERVACIÓ		
	COBREIX					
COMP. ARTIFICIALS	TALLAT PER			FIABILITAT ESTRATIGRÀFICA		
Runa de construcció	TALLA					
	REOMPLERT PER					
	REOMPLE					
DESCRIPCIÓ						
Sediment de composició heterogènia, amb terres, sorres i restes de runa de material constructiu contemporani. En la rasa 16 s'excava únicament 0,47 m de profunditat i s'observa com continua en cotes inferiors.						
INTERPRETACIÓ						
Nivell general de regulació constructiva de la nau, actua alhora com a preparació del paviment UE 1601.						
MATERIALS REPRESENTATIUS				FULLS D'INVENTARI		
ELEMENTS I CRITERIS DE DATACIÓ				CRONOLOGIA		
				Segle XX		
OBSERVACIONS						
Excavat parcialment. Si bé el nivell equival funcionalment als que apareixen en la totalitat de les cales i rases obertes, s'ha optat per individualitzar-lo en cadascuna. *Cota d'excavació requerida per l'obra, l'element continua baixant per sota d'aquesta.						
PLANTES NÚMERO		SECCIONS I ALÇATS NÚMERO		FOTOGRAFIA		
DATA	RESPONSABLE D'ACTUACIÓ		FITXA REVISADA PER			
10/6 a 12/7 de 2013	Xavier Font i Segura		Maria Carme Carmona			